

CAMINATA

CHOQUEQUIRAO + MACHU PICCHU

9 días / 8 noches



DESCRIPCIÓN

La caminata Inca más legendaria que existe

Todos han oído hablar de Machu Picchu, pero, ¿Qué hay de Choquequirao? Es igual de espectacular, sin embargo, menos visitado. Descubre las dos grandes maravillas arquitectónicas de los incas en una caminata de 9 días que desafía tus límites físicos y mentales para renovarte por completo. Si eres adicto a la actividad física, te encanta la naturaleza y te apasiona la historia de las civilizaciones antiguas, esta aventura es perfecta para ti.

Esta ruta fue elegida en 2015 por National Geographic como una de las más bellas del mundo entero, debido a la importancia arqueológica de Choquequirao y Machu Picchu que son los sitios incas más grandes y mejores conservados que existen en toda América del Sur, la belleza natural es impresionante en esta parte del mundo. La dificultad de esta excursión es comparable a la caminata hasta el campamento base del Monte Everest, por lo que no es para personas con poca determinación. Te recomendamos la caminata más fascinante de Perú, la pregunta es ¿Estás preparado para el desafío?

ÍNDICE



Mapa



Itinerario



Inclusiones



Packing List



- DISTANCIA/HORAS
- CAMPAMENTOS
- ALMUERZO / DESCANSO
- PUNTO DE PASO
- RÍO
- SENDERO A PIE
- CARRETERA PRINCIPAL
- CARRETERA SECUNDARIA
- LINEA FERREA

DÍA 01: Cusco | Capuliyoc - Chiquisca - Playa Rosalinas - Santa Rosa
DÍA 02: Santa Rosa | Marampata - Choquequirao - Marampata
DÍA 03: Marampata | Complejo arqueológico de Choquequirao - Pinchaunuyoc
DÍA 04: Pinchaunuyoc | Río Blanco - Maizal
DÍA 05: Maizal | Abra San Juan - Yanama
DÍA 06: Yanama | Abra Yanama - Collpapampa (Mountain Sky View)
DÍA 07: Collpapampa | La Playa - Lucmabamba (Jungle Domes)
DÍA 08: Lucmabamba | Llactapata - Hidroeléctrica - Aguas Calientes
DÍA 09: Aguas Calientes | Machu Picchu - Ollantaytambo - Cusco

ITINERARIO COMPLETO

LO MAS DESTACADO

- » Explora los dos sitios arqueológicos Incas más importantes que existen: Machu Picchu y Choquequirao.
- » Camina por antiguos senderos construidos por los incas y detente en otros pequeños complejos arqueológicos.
- » Viaja a través de diferentes climas y paisajes variados a lo largo de la ruta y disfruta de la biodiversidad del Perú.
- » Disfruta de la paz y la tranquilidad a lo largo de la caminata a Choquequirao y explora el sitio con tranquilidad antes de unirme a más turistas en la ruta a Machu Picchu, una de las Nuevas Siete Maravillas del Mundo.
- » Conoce el Cañón del Apurímac, el más profundo del continente americano que se encuentra junto a Choquequirao.

DÍA 01

Capuliyoc | Chiquisca - Playa Rosalinas -
Santa Rosa

Admira el espectacular paisaje y disfruta del refrescante aire andino

Nuestra épica aventura de 9 días comienza hoy muy temprano en la mañana. Te recogeremos en tu hotel a las 4:30 a.m. y viajaremos durante 4 horas en nuestro vehículo privado hasta Capuliyoc (2,890 m / 9,482 pies). Aquí, disfrutaremos de un desayuno nutritivo y delicioso que te dará la energía que necesitas para comenzar tu larga caminata. También conoceremos al resto del equipo, entre ellos un arriero y nuestro chef, que nos acompañarán durante todo el camino.

Después de definir algunos detalles finales, comenzaremos nuestra caminata de 3 horas de descenso hasta el punto de almuerzo en Chiquisca



1



2



3

(1,900 m / 6,234 pies), un hermoso pueblo lleno de campos de frutas. En el camino, podremos observar el impresionante paisaje del Valle de Apurímac y otras dos gigantescas montañas glaciares llamadas Padreyoc y Qoriwayrachina.

Continuaremos el descenso por una hora más hasta llegar al fondo del valle donde se encuentra el río Apurímac (1,500 m / 4,911 pies), cuyo nombre en quechua significa "Dios que habla". Las aguas rápidas son ideales para la práctica del piragüismo gracias a los rápidos de clase V.

Finalmente, realizaremos un ascenso de 2 horas y media hasta llegar a nuestro campamento en Santa Rosa (1,970 m / 6,463 pies) donde te espera una deliciosa cena y una increíble noche de descanso.



4



5



6

DATOS DEL DÍA

- » COMIDAS:
Desayuno, almuerzo y cena
- » ALOJAMIENTO:
Campamento
- » NIVEL DE DIFICULTAD:
Moderado
- » DISTANCIA DE CAMINATA:
15 km / 9.32 millas
- » ALTURA MÁXIMA:
2,890 m / 9,482 pies
- » ALTITUD DEL CAMPAMENTO:
1,970 m / 6,463 pies

1. Camina a través de impresionantes paisajes en el cañón del río Apurímac.
2. Montaña nevada de Padreyoc.
3. La caminata a Choquequirao es exigente pero gratificante.
4. Campamento de Chiquisca.
5. La vegetación a lo largo de la ruta es única.
6. Disfrutarás de un espectacular atardecer al llegar.

DÍA 02

Santa Rosa | Marampata - Choquequirao -
Marampata

Sumérgete en la hermosa naturaleza y sé testigo de una increíble puesta de sol

Tras un nutritivo desayuno, retomaremos nuestra caminata ascendiendo por un zigzag durante 3 horas hasta llegar a Marampata (2,900 m / 9,514 pies). Desde este punto, podremos capturar increíbles vistas del cañón y los nevados circundantes. Luego de un merecido descanso, dejaremos aquí parte de nuestras pertenencias. Después de disfrutar el almuerzo, continuaremos una hora y media más hacia el impresionante complejo arqueológico de Choquequirao (3,050 m / 10,007 pies).

Una vez allí, tendrás mucho tiempo para disfrutar de tu nuevo y hermoso entorno, sentirás la energía que este lugar ha almacenado durante 5



1



2



3

siglos, aprovecha y estira tus músculos cansados mientras visitamos brevemente algunos lugares de Choquequirao, el último lugar de refugio de los incas.

Después de explorar, disfrutarás de una hermosa puesta de sol que inundará los interminables valles y las blancas montañas glaciares con su cálido resplandor naranja. Cuando empiece a oscurecer, regresaremos al campamento de Marampata (2,900 m / 9,514 pies) y disfrutaremos de una cena agradable. Te irás a la cama contento después de un día tan maravilloso.



4



5



6

DATOS DEL DÍA

- » COMIDAS:
Desayuno, almuerzo y cena
- » ALOJAMIENTO:
Campamento
- » NIVEL DE DIFICULTAD:
Moderado
- » DISTANCIA DE CAMINATA:
10 km / 6.21 millas
- » ALTURA MÁXIMA:
3,050 m / 10,007 pies
- » ALTITUD DEL CAMPAMENTO:
2,900 m / 9,514 pies

1. Viaja a través de los antiguos senderos incas que aún son utilizados por los indígenas locales.
2. El ascenso a Choquequirao pondrá a prueba tu espíritu aventurero.
3. Encantadoras caídas de agua embellecerán tu caminata.
4. Puente sobre el poderoso río Apurímac.
5. Espectaculares vistas panorámicas del cañón de Apurímac.
6. Siente la magia y energía de los Andes.

DÍA 03

Visita el Complejo Arqueológico de Choquequirao - Pinchaunuyoc

Explora el increíble Choquequirao tanto como quieras

Después de otro nutritivo desayuno, nos tomaremos el día para explorar con gran detalle este increíble sitio Inca de Choquequirao (3,050 m / 10,007 pies) que se encuentra en las gigantes montañas andinas y muy cerca del cañón más profundo de todo el continente americano. Seguro que ya te imaginas los increíbles paisajes que rodean esta colosal construcción inca.

Haremos una parada en las partes más impresionantes de este increíble lugar y tu guía te contará todo lo que sabe. Mucho más grande que Machu Picchu, Choquequirao es un excelente ejemplo de plazas incas, centros de almacenamiento, templos e impresionantes andenes. Te preguntarán constantemente, ¿cómo pudieron los incas construir esto en la cima de las montañas?

Mientras estés en Choquequirao, no te pierdas las famosas llamas de piedra blanca que adornan los andenes que están prácticamente construidas en



la ladera y ubicadas en dirección a la montaña que protege ese sector, el Apu Qoriwayrachina. En muchos sentidos, Choquequirao sigue siendo un misterio hasta el día de hoy y los expertos estudian constantemente el sitio. Según muchos expertos, por ahora, solo alrededor del 40% es visible. Esto significa que aún queda mucho por descubrir y aprender sobre este gran lugar.

Por la tarde, luego de disfrutar de un almuerzo picnic, comenzaremos nuestro ascenso hacia el bosque nuboso, una zona verdaderamente única y fascinante para muchos excursionistas porque se siente como si estuvieras caminando entre las nubes.

Llegaremos al abra Choquequirao (3,270 m / 10,728 pies) para descender al sitio arqueológico de Pinchaunuyoc (2,420 m / 7,940 pies) que te asombrará con sus plataformas agrícolas suspendidas sobre los abismos del cañón del Río Blanco. Aprovecharemos las inmensas terrazas para instalar nuestro campamento y pasar la noche.



4



5



6

DATOS DEL DÍA

- » COMIDAS:
Desayuno, almuerzo y cena
- » ALOJAMIENTO:
Campamento
- » NIVEL DE DIFICULTAD:
Moderado
- » DISTANCIA DE CAMINATA:
8 km / 4.97 millas
- » ALTURA MÁXIMA:
3,270 m / 10,728 pies
- » ALTITUD DEL CAMPAMENTO:
2,420 m / 7,940 pies

1. Complejo arqueológico monumental de Choquequirao.
2. Comienzo del tramo final.
3. Detalle de la magnífica arquitectura inca.
4. Espacios congelados en el tiempo en Choquequirao.
5. Figuras de llamas en las terrazas de Choquequirao.
6. Las ventanas de los edificios incas son muy características.

DÍA 04

Pinchaunuyoc | Río Blanco - Maizal

Mira el impresionante amanecer detrás de Choquequirao

Hoy recomendamos que te levantes antes de que salga el sol para apreciar el magnífico amanecer frente al complejo arqueológico y el paisaje circundante. Mira cómo los rayos del Padre Sol o Tayta Inti llenan de color y vida todos los rincones. Conéctate con esta poderosa estrella y siente su calidez. Aprovecha para agradecer al imponente río Apurímac y a las montañas sagradas que te rodean. De esta manera, daremos el perfecto adiós a Choquequirao.

Después del desayuno, continuaremos con el descenso hasta el río Blanco (1,900 m / 6,234 pies) y caminaremos a través de un exuberante bosque nuboso. Esta es una zona verdaderamente única y fascinante para muchos excursionistas porque, el hecho de estar entre las nubes, se siente como un verdadero sueño.



Una vez en el fondo del valle, podrás apreciar la gran variedad de especies de aves, diferentes orquídeas y plantaciones de la hoja de coca sagrada, la cual ha sido una planta importante desde el imperio Inca. Muchos de nuestros viajeros aprovechan esta oportunidad para sumergirse en las frías y cristalinas aguas del río para refrescarse. ¡Será un placer tomar un baño después de tres días de trekking!

Luego de relajarnos un poco, continuaremos con nuestro recorrido. Un camino zigzagueante y empinado de aproximadamente tres horas nos conducirá hacia nuestro próximo campamento, ubicado en otro pequeño caserío, conocido como Maizal (3,000 m / 9,843 pies); lugar con impresionantes vistas de los nevados que dan origen a tres hermosos valles.

Disfrutaremos de un reconfortante almuerzo, para luego tomarnos el resto del día y descansar. Pasaremos la noche en este bello lugar.



4



5



6

DATOS DEL DÍA

- » COMIDAS:
Desayuno, almuerzo y cena
- » ALOJAMIENTO:
Campamento
- » NIVEL DE DIFICULTAD:
Moderado
- » DISTANCIA DE CAMINATA:
8 km / 4.97 millas
- » ALTURA MÁXIMA:
3,000 m / 9,843 pies
- » ALTITUD DEL CAMPAMENTO:
3,000 m / 9,843 pies

1. Magníficas terrazas de piedra en Maizal.
2. Un ejemplo de arquitectura inca.
3. Increíbles construcciones en las montañas.
4. Las terrazas aún son cultivadas por agricultores locales.
5. Profundos cañones cavados por los ríos en millones de años.
6. Caudalosos ríos de los Andes.

DÍA 05


Maizal | Minas Victoria - Abra San Juan - Yanama

Asciende a los altos Andes y disfruta de un cambio de paisaje

Hoy te despertarás con el maravilloso y alegre canto de las aves que te saludarán con el sol y te ayudarán a iniciar el día. Después de recargar energías con un delicioso desayuno, nos dirigiremos cuesta arriba en medio de una exuberante vegetación. Pronto, las montañas nevadas nos rodearán una vez más recordándonos su poder y belleza natural. Si el cielo no está despejado, verás cómo las nubes cubren el valle debajo de nosotros. No importando cómo esté el clima estamos seguros que te impresionará.

Hay un ascenso de cinco horas por delante. Este sector de la ruta es de gran importancia histórica porque verás varios sitios arqueológicos que se encuentran dispersos a lo largo del camino. También podrás observar algunas antiguas minas de plata inca llamadas Minas Victoria, y luego ascenderemos al Abra San Juan (4,200 m / 13,780 pies). Será una subida larga, pero la belleza de la ruta es tan inmensa que ni siquiera notarás el esfuerzo.

Caminaremos por el bosque nuboso amazónico y luego comenzaremos a ingresar a la Puna Andina que es conocida por sus pastizales. Cerca de la



cima, comenzamos a ver sectores empedrados en el camino que son construcciones originales de los Incas. Almorzaremos observando las impresionantes montañas glaciares de Choquetakarpo y Padreyoc. Si tenemos suerte y el clima lo permite, es muy probable que vislumbres el vuelo del cóndor cuyas alas alcanzan los 3 metros de largo cuando se despliegan, por eso es considerada la mayor de todas las aves voladoras de la Tierra.

Finalmente, realizaremos nuestro descenso al campamento de Yanama (3,600 m / 11,811 pies) que es un pequeño pueblo ubicado al fondo de un enorme valle. Como todos los días, finalizamos la jornada con una deliciosa cena y un sueño reparador rodeado de exuberante naturaleza.



DATOS DEL DÍA

- » COMIDAS:
Desayuno, almuerzo y cena
- » ALOJAMIENTO:
Campamento
- » NIVEL DE DIFICULTAD:
Moderado
- » DISTANCIA DE CAMINATA:
10 km / 6.21 millas
- » ALTURA MÁXIMA:
4,200 m / 13,780 pies
- » ALTITUD DEL CAMPAMENTO:
3,600 m / 11,811 pies

1. Antiguas minas de plata abandonadas.
2. La exuberancia del pie de monte amazónico.
3. Fantásticas puestas de sol en medio de los Andes.
4. Impresionante vista de las montañas nevadas.
5. Deslumbrante formación rocosa sobre el valle.
6. La niebla completa un paisaje mágico y misterioso.

DÍA 06

Yanama | Abra Yanama - Totorá - Collpapampa

Disfruta de la belleza natural y los climas variables

La gente de Yanama conserva las tradiciones ancestrales de los Andes hasta el día de hoy, y es un gran lugar para sumergirse en la cultura local. Aprovecha la oportunidad para hacer nuevos amigos y quizás regalar algunas cosas a los niños que vendrán a saludarte. Te despertarás con el relajante sonido de una cascada y los ruidos ocultos de la selva.

Después del desayuno, comenzaremos un ascenso de 5 horas hasta el punto más alto de toda la caminata, conocido como el Abra Yanama (4,650 m / 15,256 pies). En nuestro recorrido, observaremos a la gente de la zona trabajando con amor la tierra en los cultivos de papas. En el camino, aparecerán las cordilleras nevadas de Saqsarayoc y Padreyoc con sus gigantescos cuerpos de nieve. Dependiendo



1



2



3

de la temporada, es posible que podamos caminar sobre la nieve en este punto de la caminata. También podrás ver, por primera vez, la imponente montaña sagrada de Salkantay, una de las principales deidades de la región.


Más tarde, descenderemos hacia la comunidad de Tora por un camino largo y misterioso lleno de niebla. En el trayecto, tendremos un descanso que aprovecharemos para almorzar y recuperar energías. Luego, continuaremos por una hora más hasta llegar al campamento para pasar la noche en Collpapampa. Después de la cena, disfrutarás de una noche de descanso en medio de la tranquilidad de la naturaleza.

Como en los tiempos de nuestros ancestros, nuestro compromiso es con nuestra Pachamama (Madre Tierra) y los Apus (Montañas sagradas). Nuestro campamento Mountain Sky View es nuestra novedad de este año, y es con gran placer que preparamos este lugar para todos aquellos que buscan una experiencia de glamping en medio de una experiencia de vida. Está situado en un lugar rodeado de montañas tropicales y ríos rocosos bajo las brillantes estrellas.

- » 16 igloos
- » 2 personas por iglú
- » Comedor y cocina
- » Servicios higiénicos y ducha caliente
- » **Opcionales:**
 - Wi-Fi



4



5



6

DATOS DEL DÍA

- » COMIDAS:
Desayuno, almuerzo y cena
- » ALOJAMIENTO:
Campamento
- » NIVEL DE DIFICULTAD:
Moderado
- » DISTANCIA DE CAMINATA:
15 km / 9.32 millas
- » ALTURA MÁXIMA:
4,650 m / 15,256 pies
- » ALTITUD DEL CAMPAMENTO:
2,950 m / 9,678 pies

1. Aprecia el valle desde el increíble sendero tallado en la roca.
2. Paso Yanama.
3. Las nevadas son comunes en la zona y cubren los impresionantes paisajes de blanco.
4. Mountain Sky View Domes.
5. Increíbles vistas desde los Domes Sky View.
6. Interior de los domos.

DÍA 07

Collpapampa | Playa Sahuayaco -
Lucmabamba - Jungle Domes

Desciende por el fascinante bosque nuboso


Después de otro excelente desayuno, iniciamos el día descendiendo a través de un bosque húmedo donde comenzarás a ver excursionistas que caminan por la ruta de Salkantay a Machu Picchu. En este punto, podremos observar hermosos ríos, impresionantes cascadas, orquídeas silvestres, plantaciones de café, plátano y palta. El lugar es tan fértil que está lleno de frutas por donde mires. Prueba el delicioso sabor de la maracuyá y la granadilla.

Almorzaremos aproximadamente al mediodía en La Playa y luego caminaremos alrededor de 30 minutos hasta nuestro campamento en Lucmabamba (2,000 m / 6,562 pies). Una vez que lleguemos, podremos explorar un poco la selva tropical y visitar una



plantación donde cultivan café. Si eres un amante del café, este lugar está destinado a ser tu paraíso. Sentirás el agradable aroma y el poderoso sabor de uno de los mejores cafés de todo el Perú que se exporta a Estados Unidos, Asia y Europa.

Como tendrás mucho tiempo libre esta tarde, te recomendamos visitar las relajantes aguas termales de Cocalmayo (precio no incluido) que están cerca de nuestro campamento. ¡Es la mejor manera de recuperarte después de tantos días de caminata! Por la noche, estarás encantado con una sabrosa cena y un descanso agradable mientras escuchas los sonidos de la selva que te ayudarán a quedarte dormido.



DATOS DEL DÍA

- » COMIDAS:
Desayuno, almuerzo y cena
- » ALOJAMIENTO:
Jungle Domes
- » NIVEL DE DIFICULTAD:
Moderado
- » DISTANCIA DE CAMINATA:
17 km / 10.56 millas
- » ALTURA MÁXIMA:
2,950 m / 9,678 pies
- » ALTITUD DEL CAMPAMENTO:
2,000 m / 6,562 pies

Desde la comodidad de nuestros Jungle Domes, estarás en absoluta conexión con la naturaleza que te rodea. Sumérgete en este entorno verde, mientras escuchas el soplo del viento, la lluvia, la flora y la fauna del lugar.

- » 16 domos
- » 2 personas por hut
- » Comedor y cocina
- » Servicios higiénicos y ducha caliente
- » **Opcionales:**
 - Ducha caliente
 - Wi-Fi

1. Hike through the lush Amazon rainforest.
2. Río Collpapampa.
3. Elaboración tradicional de café.
4. Campamento Jungle Domes
5. Campamento Jungle Domes
6. Interiores de los Domes de la selva.

DÍA 08

Lucmabamba | Llactapata - Hidroeléctrica -
Aguas Calientes

Dirígete a la bonita y pequeña ciudad de Aguas Calientes

Llegó el último día de trekking. Caminaremos durante 3 horas cuesta arriba en una sección del Camino Inca original. Desde allí, verás el increíble paisaje del valle de Santa Teresa y algunas plantaciones de café y maracuyá. Una vez que lleguemos a la cima de esa montaña por la que caminamos, estaremos en el fabuloso sitio Inca de Llactapata, desde donde podrás tener un primer vistazo de la Ciudad Perdida de los Incas, Machu Picchu. Explorarás el sitio y tu guía te contará todo sobre la historia del lugar.

Luego, descenderemos durante una hora y media hasta nuestro lugar para almorzar en Aobamba. Después de reponer energías, continuaremos hacia Hidroeléctrica, desde allí seguiremos la



ruta ferroviaria por tres horas hasta el pueblo de Aguas Calientes (2,040 m / 6,562 pies). Si estás muy cansado en este punto, también puedes pagar adicionalmente para abordar el tren el resto del trayecto.

Una vez que llegues a la pequeña ciudad, te alojarás en un confortable hotel. Tendrás algo de tiempo libre esta tarde y la opción de visitar las aguas termales del lugar (precio no incluido) o pasear por el pueblo para explorar un poco. Más tarde, nos reuniremos para cenar en un agradable restaurante antes de una noche de merecido descanso. Deberás acostarte temprano porque, a la mañana siguiente, iremos al fantástico complejo arqueológico de Machu Picchu antes del amanecer.



4

Ofrecemos una selección de hoteles bien ubicados en la ciudad con habitaciones cómodas y decoradas con buen criterio. Encontrarás habitaciones y camas impecables, así como baños y duchas adecuados. Es un lugar perfecto para descansar antes del día más importante de tu viaje.

- » Individual, doble, matrimonial y triple
- » Comedor y cocina
- » Servicios higiénicos y ducha caliente
- » Wi-Fi



5



6

DATOS DEL DÍA

- » COMIDAS:
Desayuno, almuerzo y cena
- » ALOJAMIENTO:
Hotel
- » NIVEL DE DIFICULTAD:
Desafiante
- » DISTANCIA DE CAMINATA:
25 km / 15.53 millas
- » ALTURA MÁXIMA:
2,800 m / 9,186 pies
- » ALTITUD DEL ALOJAMIENTO:
2,040 m / 6,693 pies

1. Primera vista del imponente Machu Picchu desde el mirador de Llactapata.
2. Sitio arqueológico de Llactapata.
3. Puente sobre la selva amazónica en Aobamba.
4. Aguas Calientes.
5. Hotel en Aguas Calientes.
6. Habitaciones cómodas.

DÍA 09

Aguas Calientes | Machu Picchu -
Ollantaytambo - Cusco

Descubre la Energía en Machu Picchu

Hoy, esta increíble aventura llega a su fin y estamos seguros de que te sentirás como una persona completamente diferente. Como hemos hecho todos los días, comenzamos muy temprano para aprovechar la increíble luz de la mañana. Disfrutarás del desayuno en el hotel y luego elegirás entre 2 opciones: Ir en bus por 25 minutos a Machu Picchu o caminar a la ciudad sagrada en una misteriosa y bonita ruta en compañía de tu guía. Si decides caminar, recuerda avisar a tu guía la noche anterior para que no te espere en la parada de autobús.


Una vez que llegues a este impresionante sitio, realizarás una visita guiada de aproximadamente dos horas por algunos de los lugares más importantes. Machu Picchu es una verdadera maravilla arquitectónica y de ingeniería. Descubre cómo las enormes piedras rústicas se convierten en magníficos edificios que siempre están en cuidadosa armonía con la naturaleza. Sentirás una poderosa energía que transformará tu espíritu después de esta intensa caminata. Recuerda que Machu Picchu es un lugar extremadamente sagrado, lo era cuando se construyó y lo sigue siendo hasta el día de hoy.



Si has reservado boletos adicionales para Huayna Picchu o Montaña Machu Picchu, tendrás la oportunidad de quedarte un tiempo adicional para hacer la caminata y experimentar una vista panorámica excepcional de todo Machu Picchu.

Más tarde, deberás tomar tu autobús de regreso a Aguas Calientes, donde podrás elegir uno de los restaurantes para almorzar (precio no incluido). Recogerás tus maletas del hotel e irás a la estación donde abordarás tu tren. Luego de un mágico viaje por las orillas del río Urubamba, llegarás a Ollantaytambo, donde te estará esperando nuestro transporte privado para llevarte de regreso a la puerta de tu alojamiento en Cusco.

Ahora es el momento de tomar un merecido descanso después de nueve largos días de caminata, exploración y aprendizaje sobre las culturas antiguas. Hay una cosa segura: Nunca olvidarás este viaje único en la vida a través de los Andes y tierras antiguas.



DATOS DEL DÍA

- » COMIDAS:
Desayuno
- » NIVEL DE DIFICULTAD:
Fácil
- » DURACIÓN DE LA ACTIVIDAD:
2-5 horas explorando
- » ALTITUD DE LA CIUDADELA MACHU PICCHU:
2,430 m / 7,972 pies
- » ALTITUD DE LA MONTAÑA MACHU PICCHU:
3,000 m / 9,843 pies
- » ALTITUD DE LA MONTAÑA HUAYNA PICCHU:
2,720 m / 8,924 pies
- » ACTIVIDADES OPCIONALES:
Moderado a desafiante (2-4 horas)

1. Machu Picchu, maravilla inca.
2. Impresionante arquitectura inca en el complejo de Machu Picchu.
3. Templo del Cóndor.
4. Terrazas en Machu Picchu.
5. Templo del Sol.
6. Detalle de la arquitectura inca.

INCLUSIONES



¿QUÉ ESTÁ INCLUIDO?

» Permisos y entradas

- Boleto de entrada para la caminata Choquequirao
- Boleto de ingreso al sitio arqueológico de Machu Picchu (Circuito 2)

» Servicio de alta calidad y seguridad

- Reunión informativa previa a la salida

Te reunirás con tu guía y grupo de trekking en nuestra oficina para recibir una orientación antes de la caminata. Allí, te proporcionaremos las bolsas de lona que llevarán nuestros caballos. La reunión será a las 5:00 p.m., la tarde antes de que comience el viaje.

- Guía turístico experimentado

Nuestro guía oficial de turismo con formación profesional habla inglés y español. Él te explicará sobre la cultura y los alrededores a lo largo de toda la ruta ¡Incluso dirigirá al grupo en ceremonias antiguas! Te mantendrá seguro, sano y cómodo en la caminata para que puedas disfrutar de tu tiempo sin preocupaciones.

- Equipo de campamento privado

Te brindaremos amplias carpas de comedor y cocina donde podrás disfrutar de tu comida sin problemas. Además, todo nuestro equipamiento como mesas, sillas y utensilios de cocina serán llevados por nuestros caballos.

- Inodoro de viaje portátil
- Colchoneta inflable
- Una bolsa de lona

Para la caminata, recibirás una bolsa de lona donde podrás llevar tus objetos personales hasta un máximo de 7 kg / 15.4 lb (el peso incluye tu bolsa de dormir).

- Botiquín médico o de primeros auxilios

Todos los guías de Salkantay Trekking han recibido formación especializada en primeros auxilios. Realizamos sesiones de formación obligatorias con nuestros guías cada mes de febrero. El guía siempre llevará un botiquín de primeros auxilios para atender emergencias básicas del viajero (mal de altura, diarrea, cortes, raspaduras, etc.) así como oxígeno. Si es necesario, te evacuaremos del camino lo más rápido posible y nos aseguraremos de que llegues a una clínica para recibir tratamiento.

- Servicios adicionales incluidos en nuestro programa

Creemos que la atención a los pequeños detalles es lo que nos diferencia de otras empresas locales. Recibirás una funda para proteger tu mochila en el camino y un poncho para la lluvia.

- Servicio de atención al cliente 24/7

Tenemos servicio telefónico disponible las 24 horas del día para facilitar la comunicación con Salkantay Trekking antes de la caminata.

- Teléfono Satelital

Nuestra principal prioridad siempre será la tranquilidad de nuestros clientes. Todos nuestros guías están preparados para emergencias en la montaña; sin embargo, hacer una llamada telefónica al médico, hospital o amigo te ayudará a sentirte más seguro. Por esta razón, cada guía de Salkantay Trekking tiene un teléfono satelital que se puede usar en cualquier lugar de la montaña para llamar a todas partes del mundo en caso de emergencia.

» Alojamiento

- Alojamiento en Campamentos Privados

Como nuestros antepasados, somos muy considerados con la Pachamama (Madre Tierra). Por ello, nuestros campamentos y lodges están adaptados al entorno para no generar impactos negativos.



Mountain Sky View



Jungle Domes

- Hotel en Aguas Calientes

Día 8: La última noche de esta caminata se pasa en un hotel de 2 estrellas en Aguas Calientes con habitación matrimonial, doble o triple, baño privado, ducha caliente, WiFi, desayuno y resguardo de equipaje mientras visitas Machu Picchu.

- 6 noches de alojamiento en carpas

Salkantay Trekking utiliza el mejor equipo para garantizar tu seguridad y comodidad. Cada 2 personas compartirán carpas Eureka Timberline o Mountain Hard Wear con capacidad para 4 personas.

» Comidas

- 9 desayunos, 8 almuerzos y 8 cenas.

Nuestro chef prepara los mejores platos en medio de la montaña. ¡A nuestros pasajeros les encanta nuestra comida! Respetamos todas las dietas (los menús vegetarianos, veganos o especiales están disponibles sin costo adicional), así que avísanos si tienes alguna alergia o restricción particular en el formulario de reserva y recuérdaselo a tu guía durante la reunión informativa. Disfrutarás del desayuno, el almuerzo y la cena, además de bebidas calientes y bocadillos.

- Agua para la caminata

Te proporcionaremos agua hervida, filtrada y refrigerada durante la caminata. Para ello, es necesario llevar una botella de agua vacía o camel bag (mochila litrera), recomendamos una capacidad de 2 litros.

- Té de despertar

Cada mañana en el campamento, te despertarán con una taza de mate de coca caliente. Nuestro personal te proporcionará el mate en tu carpa, lograrás calentarte de adentro hacia afuera antes de comenzar tu día.

- Hora del té o Happy Hour

Todas las tardes antes de la cena, los cocineros te proporcionarán palomitas de maíz, galletas, café, chocolate caliente, tés, agua caliente, etc. Después de un largo día de caminata, no tendrás que esperar hasta la cena para relajarte, calentarte y disfrutar de un bocadillo para comer.

- Snacks en el camino todos los días

Antes de comenzar tu caminata, el guía turístico te proporcionará una bolsa de tela con frutas locales, galletas, chocolates, caramelos, etc. Cada mañana, la rellenaremos para que puedas disfrutar de tus bocadillos durante la caminata.

- Una bolsa de tela para refrigerios (por persona)

Para evitar el uso de bolsas de plástico que contaminan nuestro medio ambiente, te daremos una bolsa de tela para tus snacks.

- Productos para la higiene

Te proporcionaremos una toalla pequeña y jabón antes de cada comida para que te limpies las manos.



» Transporte

- Transporte

- Día 1: Por la mañana, te recogerán de tu hotel y viajarás en nuestro transporte privado a Capuliyoc, el punto de partida de la caminata.

- Día 9: Una vez completes el recorrido, te llevaremos de regreso a la puerta de tu hotel en Cusco.

- Boleto de tren de Aguas Calientes a Ollantaytambo (Día 9)

Servicio Expedition de Peru Rail

- Boleto de bus Consettur de ida desde Aguas Calientes a Machu Picchu (Día 9)

- Mulas de carga

Durante la caminata, las mulas de carga llevarán todo el equipo de campamento y tu equipaje permitido (7 kg / 15.4 lb). Nuestros arrieros serán responsables de tu bolsa de lona y artículos personales. Cuando llegues a cada campamento te los entregarán.

LO QUE NO ESTÁ INCLUIDO

» Extras y equipamiento importante

Todos nuestros viajeros necesitan un saco de dormir para acampar. Los bastones (con puntas de goma) son opcionales pero muy recomendables. Si no los tienes, no te preocupes, los puedes alquilar con Salkantay Trekking.

- **Bolsa de dormir: US\$ 45.00**
- **Bastones para caminata (par): US\$ 45.00**

» Montaña Huayna Picchu

Puedes escalar la famosa montaña que siempre ves en las fotos detrás del sitio arqueológico de Machu Picchu. Son 45 minutos de subida y bajar puede ser aterrador si le temes a las alturas. Puedes realizar esta excursión una vez finalice tu visita guiada a Machu Picchu. El permiso debe emitirse con al menos un mes de anticipación debido a la alta demanda. Ten en cuenta que podría haber cambios para proteger tu integridad, principalmente debido a las condiciones climáticas.

- **El boleto a la montaña Huayna Picchu tiene un costo adicional de US\$ 60.00 por persona.**

» Montaña Machu Picchu

La Montaña Machu Picchu es otra de las montañas que rodean el sitio arqueológico de Machu Picchu. Ofrece senderos menos empinados, más anchos y visualmente menos aterrizantes que Huayna Picchu y se tarda una hora y media en llegar a la cima. Esta caminata requiere un boleto de entrada que podemos reservar con anticipación.

- **El boleto a la montaña Machu Picchu tiene un costo extra de US\$ 60.00 por persona.**

» Almuerzo en Aguas Calientes y cena en Cusco (Día 9)

» Boleto de Entrada a las Aguas Termales de Machu Picchu Pueblo (opcional)

» Ropa y equipo de caminata



» Seguro de viaje

» Propinas para el personal

La propina es usual en cualquier excursión en Perú. Aunque pagamos buenos sueldos a todo nuestro equipo, siempre se agradece algo extra, sobre todo, teniendo en cuenta el arduo trabajo que realizan. Por lo general, los participantes del grupo recogen sus propinas para repartirlas entre los arrieros y los cocineros.

» Costos adicionales o retrasos fuera de nuestro control

Deslizamientos de tierra, malas condiciones climáticas, modificaciones de itinerario debido a un problema de seguridad, enfermedades, pandemias, cambios en las políticas gubernamentales, inestabilidad política, huelgas, caso fortuito, etc.

ANTES DE VIAJAR

Queremos que tu viaje a Perú sea lo más memorable y despreocupado posible. En esta sección, encontrarás las respuestas a todas las preguntas que tienes sobre viajar con Salkantay Trekking en un solo lugar. Por favor, lee la siguiente información cuidadosamente, te ayudará con cualquier pregunta sobre nuestros servicios.

¿Tienes otra pregunta que no hayamos respondido todavía? Ponte en contacto con nosotros y nos comunicaremos contigo lo antes posible.

» ¿Cuántos días necesito para aclimatarme en Cusco antes de la caminata?.

Es muy importante estar bien aclimatado a la altitud antes de hacer una caminata. Te recomendamos que llegues a Cusco por lo menos 2 o 3 días antes de que comiences la caminata para ayudar a adaptarte y evitar posibles problemas con el mal de altura durante el recorrido.

Es probable que ya hayas estado en otra zona de Perú a gran altitud antes de llegar a Cusco. En este caso, te recomendamos que descanses un día entero en Cusco para recuperarte de tu viaje, así disfrutar de las vistas y sonidos de Cusco antes de partir a la caminata.

Aquí encontrarás algunas sugerencias de actividades para realizar en los alrededores de Cusco antes de comenzar tu caminata de aventura:



City Tour



Valle Sagrado



Maras Moray

» Reunión informativa o briefing

Todas las reuniones informativas y briefings se realizan una tarde antes de que comience tu viaje en nuestra oficina principal en Cusco (o en tu hotel) a las 5:00 p.m. Estas reuniones duran aproximadamente de 30 a 45 minutos. En caso de que no puedas asistir, tendrás que coordinar otro tiempo por correo electrónico, por llamada o en la oficina de Salkantay Trekking.

» Pago del saldo de la caminata (en Cusco)

Si todavía tienes un saldo pendiente, debes pagarlo 2 días antes de tu caminata / tour. Caso contrario, la reserva de tu viaje no estará confirmada.

Si es posible, sería muy apreciado que pague el saldo del trekking/tour en efectivo, ya sea en dólares estadounidenses o en moneda local, en nuestra oficina en Cusco. Puede retirar dinero de varios cajeros automáticos a lo largo de la Avenida Sol (ya sea en dólares estadounidenses o en soles peruanos). También puede pagar con tarjeta de crédito/débito o a través de PAYPAL, en línea o en persona, pero deberá pagar un cargo por servicio del 5%, emitido por nuestra pasarela de pago (Niubiz) y PAYPAL. No aceptamos cheques bancarios ni pagos del saldo con cheques de viajero.

» Bolsa de viaje o maletín de lona

Recibirás un maletín de lona o una bolsa de viaje en la reunión informativa. Nuestros caballos los llevarán y los arrieros te los entregarán cuando lleguen a cada campamento. Miden 60 x 24 x 22 cm (23,6 x 9,45 x 8,66 pulgadas).

Se permite un máximo de 7 kg / 15,4 libras para cada maletín de viaje, que incluye el peso de tu bolsa de dormir, colchoneta, ropa y otros objetos personales.

» ¿Puedo guardar mi equipaje en la oficina?

¡Por supuesto! Durante el viaje, es posible guardar tu equipaje principal en nuestra oficina (puedes coordinar con nosotros el día de la reunión informativa o por correo electrónico) o en tu hotel, ambos de forma gratuita.

Todo el equipo que no vayas a necesitar durante el viaje, puedes guardarlo de forma segura en tu hotel. Casi todos los hoteles ofrecen este servicio. No dejes objetos de valor en las maletas, guárdalos en la caja fuerte del hotel y obtén un recibo detallado (en el improbable caso de robo, muchas compañías de seguros exigen que tengas una copia del recibo detallando todo). Lo mejor es poner los objetos, como las tarjetas de crédito, dentro de un sobre cerrado y firmado para mayor tranquilidad.

» Recojo de los clientes

Salkantay Trekking puede recogerte de tu hotel, siempre y cuando te encuentres en el Centro Histórico de Cusco. Tu guía coordinará la hora de encuentro en la reunión informativa, pero ten en cuenta que el tiempo de llegada para recogerte puede

variar entre 30 y 45 minutos debido al tráfico.

Cusco es una ciudad antigua, lo que significa que tiene muchas calles estrechas y empedradas. Algunos hoteles y Airbnbs pueden estar situados en calles sin acceso a los carros o subidas largas y empinadas, lo que dificulta el traslado de tu equipaje. Te recomendamos encarecidamente que reserves un alojamiento con fácil acceso.

» Regreso a Cusco

El regreso de Machu Picchu requiere bastante logística, pero no te preocupes. ¡Todo está incluido en tu tour!

- En Machu Picchu, subirás a un bus que te llevará durante 25 minutos a la pequeña ciudad de Aguas Calientes. Abordarás el bus según el orden de llegada.
- En Aguas Calientes, tomarás un tren hacia Ollantaytambo (o Poroy). Tu guía te dará los boletos de tren donde se indica la hora de embarque. Asegúrate de estar en la estación 30 minutos antes. El tren de Aguas Calientes a Ollantaytambo tarda 1 hora con 45 minutos.
- Una vez que llegues a la estación, nuestro representante, identificado con la ropa de Salkantay Trekking, te estará esperando para llevarte a Cusco o directamente a tu hotel. El viaje de Ollantaytambo a Cusco dura 1 hora y 30 minutos.
- En Cusco, te llevaremos directamente a tu hotel, o dependiendo de la ubicación, lo más cerca posible.

Nota: Tu tour incluye un boleto de bus Consettur de ida de Aguas Calientes hasta Machu Picchu, por lo que puedes elegir usarlo de Aguas Calientes a Machu Picchu o viceversa. Si deseas un boleto de bus de ida y vuelta, deberás pagar un extra de US\$ 12.00.

» Viajes en grupo

Los viajes en grupo están formados por diferentes tipos de personas, por lo que las condiciones físicas y las edades pueden variar. Al aceptar formar parte de un tour en grupo, también estarás de acuerdo con que algunas personas pueden caminar más rápido o más lento que tú. Por lo tanto, cada persona puede ir a su propio ritmo en la ruta.

Puede ocurrir que un grupo desee modificar el recorrido; sin embargo, el guía decidirá si dichos cambios pueden ser posibles consultando con todos los integrantes.

» Huelgas y manifestaciones

Las huelgas y manifestaciones son habituales en Perú, lo que puede interrumpir algunos de nuestros viajes. Las carreteras pueden ser bloqueadas y las vías del tren pueden encontrarse invadidas. Sin embargo, trataremos de mantener tu viaje tal y como estaba previsto inicialmente, aunque ello implique que salgamos una noche



antes de la fecha prevista.

En estas circunstancias, los viajes también pueden ser suspendidos. En caso de cambios o cancelaciones, nuestro departamento de operaciones coordinará todo contigo. Tu seguridad es nuestra máxima prioridad, por lo que tomaremos mejores decisiones para protegerte.

» Objetos perdidos

Por favor, presta atención al lugar donde dejas tus cosas y recuerda recogerlo todo una vez que salgas de nuestro transporte, campamentos o restaurantes. Tú eres el único responsable de tus cosas durante el tour.

¿QUÉ DEBES TRAER?

- » Pasaporte vigente
- » Dinero extra (recomendado soles)
- » Medicamentos personales
- » Botella de agua o camelback - (opcional pastillas purificadoras)
- » Bloqueador solar 70+ o mas
- » Repelente de insectos
- » Productos de aseo personal
- » Botas/zapatos de montaña (de preferencia impermeables)
- » Calzado ligero o sandalias
- » Pantalones para caminata (*)
- » Calcetines de caminata
- » Pantalones térmicos
- » Shorts
- » Escarpines impermeables
- » Camisetas manga larga
- » Casaca térmica
- » Casaca impermeable
- » Poncho impermeable
- » Guantes de lana o impermeables
- » Sombrero que proteja cara y cuello
- » Gorro de lana
- » Pañuelo para cuello o buff
- » Lentes con protección UV
- » Bolsa de Dormir
- » Bastones para caminata
- » Mochila para caminata mediana (15 a 25 litros)
- » Camara con cargador
- » Bateria externa
- » Snacks: barras energéticas, electrolitos, frutos secos, geles energeticos, etc
- » Traje de baño
- » Toalla
- » Linterna



*Es aconsejable llevar pantalones impermeables durante la temporada de lluvias (de septiembre a marzo).



Salkantay
TREKKING
Trek & Expeditions Specialists

www.caminosalkantay.com



info@salkantaytrekking.com



+51 974 727 031



Calle Triunfo 346
Plaza de Armas Cusco



De Lunes a Sábado de 9:00 am a 7:00 pm