



CAMINATA

CAMINATA A SALKANTAY Y LA MONTAÑA DE COLORES

7 días / 6 noches



DESCRIPCIÓN

La impresionante caminata a Salkantay y la Montaña de Colores

Después de pasar un tiempo en Cusco, la capital del Imperio Inca, acompáñanos en la caminata a Salkantay y la Montaña de Colores, conocida también como Montaña Arcoiris, Montaña de Siete Colores o Vinicunca.

Esta es la mejor ruta para explorar la mágica laguna Humantay, la imponente montaña Salkantay, la majestuosa ciudadela inca de Machu Picchu y subir a la cima de la auténtica Montaña de Colores. Los mejores atractivos turísticos de Cusco están en este itinerario. También podrás presenciar la inmensidad de la montaña sagrada más alta de la región de Cusco, Ausangate (6,372 m / 20,905 pies).

Tendrás días impresionantes y desafiantes en compañía de los mejores paisajes de la región. Además, recibirás la explicación de guías experimentados durante todo el camino para conocer la historia y la naturaleza de los andes.

ÍNDICE



Mapa



Itinerario

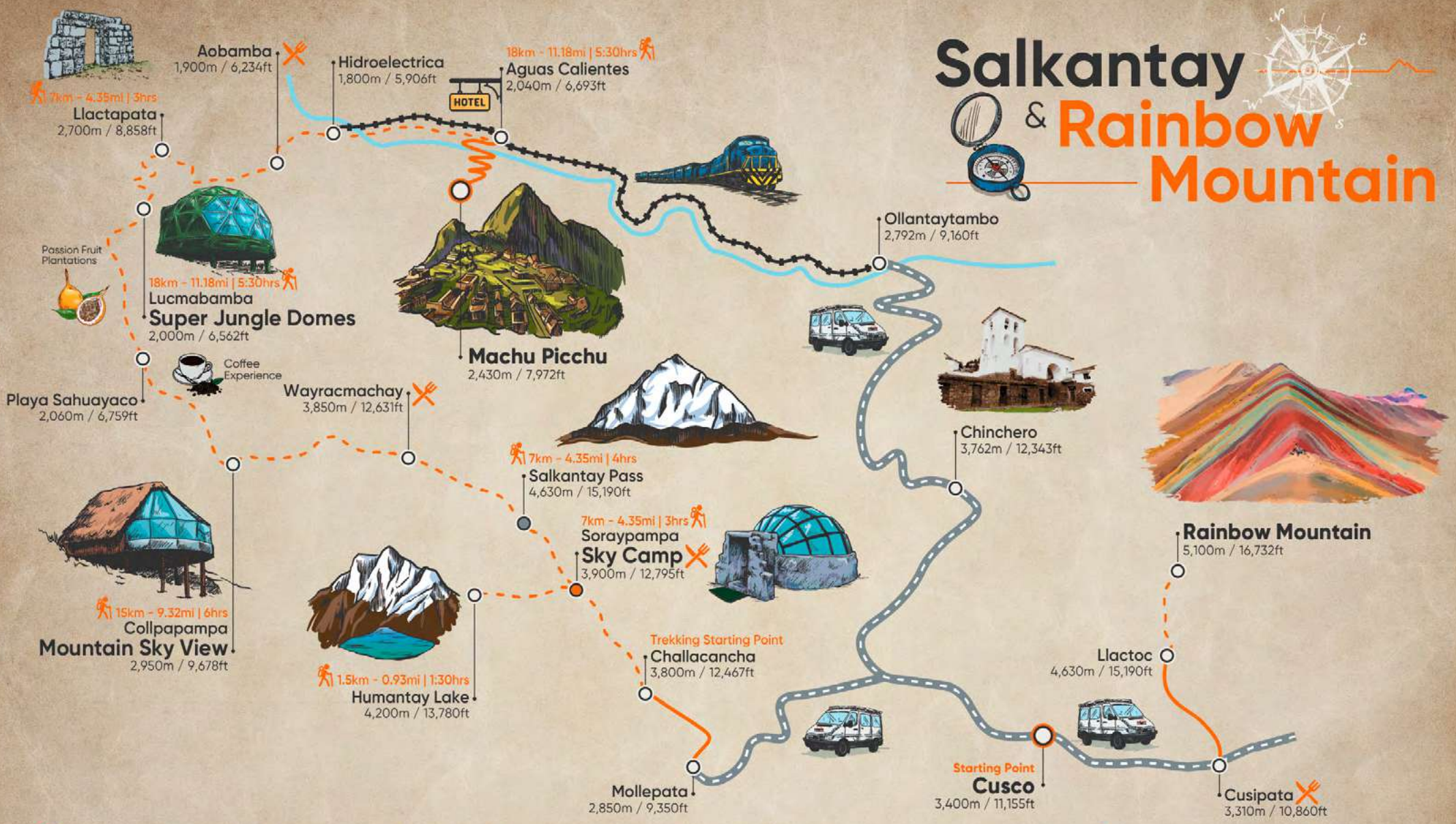


Inclusiones



Packing List

Salkantay & Rainbow Mountain



Salkantay and Rainbow Mountain Trek to Machu Picchu 07 Days Itinerary

- Day 01:** Cusco - Mollepata - Challacancha - Soraypampa - Humantay lake - Soraypampa (Sky Camp)
- Day 02:** Soraypampa - Salkantaypampa - Soyrococha - Salkantay Pass - Wayracmachay - Chaullay - Collpapampa (Mountain Sky View)
- Day 03:** Collpapampa - Wifaypoqo - Loreta - Playa Sahuayaco - Lucmabamba (Super Jungle Domes)
- Day 04:** Lucmabamba - Llactapata Pass - Llactapata - Aobamba - Hidroelectrica - Aguas Calientes (Hotel)
- Day 05:** Aguas Calientes - Machu Picchu - Aguas Calientes - Ollantaytambo - Cusco
- Day 06:** Cusco - Cusipata - Llactoc - Rainbow Mountain, Vinicunca - Cusco
- Day 07:** Cusco - Cusco's Airport (or Bus Station)

Distance	Time	highest Elevation	Difficulty
10km 6.21mi	5-6 hrs	4,200m 13,780ft	Challenging
23.5km 14.6mi	10 - 11 hrs	4,630m 15,190ft	Challenging
18km 11.18mi	5-6 hrs	2,950m 9,678ft	Moderate
25km 15.53mi	8-9 hrs	2,800m 9,186ft	Challenging
3km 1.86mi	2-3 hrs	2,430m 7,972ft	Easy
7km 4.35mi	2-3 hrs	5,100m 16,732ft	Moderate

- Distance / Hours
- Lunch & Rest Area
- Pass Point
- River
- Footpath
- Major Road
- Minor Road
- Rail Road

ITINERARIO COMPLETO

LO MAS DESTACADO

- » La ruta de Salkantay es considerada como una de las 25 mejores caminatas del mundo, según la revista National Geographic Adventure Travel.
- » Disfruta de una de las mejores aventuras de caminata que encontrarás en Perú y Sudamérica.
- » Visita impresionantes lugares: laguna Humantay, montaña Salkantay, Llactapata y la Montaña de Colores.
- » Presencia increíbles paisajes: cascadas, cataratas, glaciares, montañas, valles coloridos, bosque nuboso, plantas y vida silvestre únicas.
- » Camina junto a las magníficas montañas Salkantay y Ausangate.
- » Explora la antigua ciudadela inca de Machu Picchu.
- » Llega a la cima de la hermosa Montaña de Colores.

DÍA 01

Cusco - Mollepata - Challacancha - Soraypampa - Laguna Humantay - Sky Camp

Camina a la joya de la montaña

Hoy empezarás temprano el día y te recogeremos de tu hotel alrededor de las 4:00 a.m. Viajarás en nuestro cómodo transporte con mantas por si deseas dormir un poco más durante el trayecto. Después de dos horas, haremos una breve parada en Mollepata para disfrutar de un desayuno. Luego, continuaremos hacia Challacancha, punto de inicio de la caminata.

Antes de iniciar la aventura, conocerás a los cocineros y a los arrieros; además, revisarás por última vez tu equipaje para luego dirigirnos en la ruta. Comenzarás con una caminata moderada de tres horas hasta Soraypampa (3,900 m / 12,795 pies), lugar donde pasaremos nuestra primera noche. El inicio del tramo es relativamente plano con un ligero ascenso por un profundo valle de glaciares. Este trayecto tiene 7 km / 4.35 millas en total.


Una vez en Soraypampa, te instalarás en nuestro exclusivo Sky Camp para pasar la noche. Tendrás un poco de tiempo para descansar después de disfrutar



1



2



3

tu primer almuerzo alrededor de las montañas. Después de recargar energías, empezaremos a caminar hasta la hermosa laguna Humantay (4,200 m / 13,780 pies). Este viaje de ida y vuelta tiene una duración de tres horas y un recorrido de 3 km / 1.86 millas. No está lejos, pero hay que tomar las cosas con calma a esta altitud.

Una vez que llegues a la laguna, tendrás tiempo para disfrutar del fantástico paisaje. No hay muchos lugares en los andes tan impresionantes como las aguas turquesas que brillan contra el glaciar Humantay. Al regresar al campamento, disfrutarás de la deliciosa y merecida cena en compañía de una hermosa puesta de sol. Después, podrás descansar en tu iglú del Sky Camp. Desde el techo de cristal, disfrutarás de una noche bajo las estrellas, las constelaciones y los cometas. Por la mañana, te despertarás y verás el Apu Salkantay justo al frente tuyo.

Nuestro deslumbrante SKY CAMP se encuentra frente a las impresionantes montañas Humantay y Salkantay. Este campamento genera la unión perfecta entre el cielo y la tierra. Te permitirá dormir tranquilamente bajo un cielo despejado lleno de estrellas con una vista excepcional de las constelaciones. Al mismo tiempo, podrás disfrutar de todas las comodidades de una casa de vacaciones de primera calidad.

- » 26 igloos
- » 2 personas por hut
- » Comedor y cocina
- » Servicios higienicos
- » **Opcionales:**
 - Wi-Fi



DATOS DEL DÍA

- » COMIDAS
Desayuno, almuerzo y cena
- » ALOJAMIENTO
Sky Camp
- » DIFICULTAD
Moderado a desafiante
- » DISTANCIA DE CAMINATA
10 km / 6.21 millas
- » DURACIÓN DE LA CAMINATA
5 - 6 horas
- » ALTITUD INICIAL
3,800 m / 12,467 pies
- » ALTITUD MÍNIMA
3,800 m / 12,467 pies
- » ALTITUD MÁXIMA
4,200 m / 13,780 pies
- » ALTITUD DEL CAMPAMENTO
3,900 m / 12,795 pies

1. Laguna Humantay
2. Sky Camp
3. Comedor Sky Camp
4. Interior domos Sky Camp

DÍA 02

Soraypampa - Abra Salkantay -
Huayracmachay - Collpapampa -
Mountain Sky View

El impresionante abra Salkantay y el descenso al bosque tropical

Hoy te despertarás con la luz de los primeros rayos del día y un energizante mate de coca para empezar la caminata. Disfruta de un nutritivo desayuno antes de emprender el recorrido hacia el punto más alto de la ruta, el abra Salkantay (4,630 m / 15,190 pies). Caminarás una distancia de 7 km / 4.34 millas durante tres horas. Es un ascenso difícil por el "Camino de las 7 Serpientes", llamado así por su sinuoso recorrido.

Una vez en la cima, apreciarás la vista más magnífica sobre los valles circundantes, así como la montaña Salkantay que se encuentra al lado tuyo (6,271 m / 20,574 pies), la cual es la segunda más alta de la región de Cusco, considerada Apus (Dioses incas). También podrás observar las montañas: Humantay, Tucurhuay y Pumasillo. Después de haber disfrutado de las vistas y de un descanso, comenzarás la caminata de 7 km / 4.35 millas de bajada hasta el punto de nuestro almuerzo en Huayracmachay (3,850 m / 12,631 pies), desde donde podrás disfrutar de fantásticas vistas.

Después de un revitalizante almuerzo, entrarás en el límite del bosque tropical, también conocido como "bosque nuboso". Este recorrido tiene una distancia de 9.5 km / 5.9 millas y dura aproximadamente tres




horas y media. A lo largo del camino, disfrutarás de un mágico bosque tropical y presenciarás el cambio drástico de los andes a la amazonía. Observarás paisajes coloridos, una fauna única, plantas nativas y sentirás que el clima se volverá mucho más cálido.

Después de un largo día de caminata, te alegrarás al llegar a nuestro campamento en Collpapampa (2,950 m / 9,678 pies). Por la noche, te serviremos la cena antes de descansar en los Mountain Sky View.

Como en los tiempos de nuestros ancestros, nuestro compromiso es con nuestra Pachamama (Madre Tierra) y los Apus (Montañas sagradas). Nuestro campamento, Mountain Sky View está adaptado al entorno natural sin generar ningún impacto audiovisual, construido con materiales que se encuentran en el mismo lugar, ubicado en un sitio rodeado de montañas tropicales y ríos rocosos bajo el resplandor de las estrellas.

- » 20 Chozas
- » 2 personas por choza
- » Comedor y cocina
- » Servicios higienicos y Ducha caliente
- » **Opcionales:**
 - Wi-Fi



DATOS DEL DÍA

- » COMIDAS
Desayuno, almuerzo y cena
- » ALOJAMIENTO
Mountain Sky View
- » DIFICULTAD
Desafiante
- » DISTANCIA DE CAMINATA
23.5 km / 14.6 millas
- » DURACIÓN DE LA CAMINATA
10-11 horas
- » ALTURA INICIAL
3,900 m / 12,795 pies
- » ALTURA MÍNIMA
2,900 m / 9,514 pies
- » ALTURA MÁXIMA
4,630 m / 15,190 pies
- » ALTITUD DE CAMPAMENTO
2,950 m / 9,678 pies

1. Abra Salkantay
2. Nevado Salkantay
3. Un momento de descanso al pie del Apu Salkantay
4. Mountain Sky View
5. Cómodas cabañas de estilo andino
6. Interior del Mountain Sky View

DÍA 03

Collpapampa - La Playa - Lucmabamba -
Jungle Domes

Aventura en la selva y experiencia del café

Hoy empezaremos el día alrededor de las 6:00 a.m. para tomar mate caliente y desayunar antes de salir del campamento. Luego, caminaremos por el valle de Santa Teresa hasta llegar a nuestro primer destino, La Playa. Durante el recorrido, realizaremos un paseo más tranquilo, con más bajadas que subidas, mientras nos sumergimos en el exuberante paisaje de ríos, cascadas, orquídeas y diversas plantaciones: plátano, café y palta.


Pasaremos por un pequeño pueblo llamado Collpapampa; después, descenderemos por un valle donde observaremos: cascadas, aves, aguas termales, árboles frutales, así como diversa flora y fauna. Además, puede que tengas suerte de ver el ave nacional de Perú, el "Gallito de las Rocas".

Ya en La Playa, disfrutaremos de un sabroso almuerzo antes de dirigirnos por una hora de distancia hacia Lucmabamba (2,000 m / 6,562 pies), lugar donde está ubicado nuestro campamento. Por la tarde,



tendrás tiempo libre para explorar los alrededores tropicales y visitar una finca de café orgánico, sitio perfecto para los amantes de esta bebida. Incluso, si no eres fanático de una taza de café, el olor en el aire te encantará. Esta es la principal industria agrícola de la selva que exporta productos a Estados Unidos, Asia y toda Europa. También visitarás plantaciones de paltas y naranjas.

Después de la cena, te acostarás para pasar la noche en uno de nuestros exclusivos campamentos, Jungle Domes. Mientras descansas, podrás escuchar los distintos sonidos de la naturaleza y sentirte en armonía con la madre tierra.



DATOS DEL DÍA

- » COMIDAS
Desayuno, almuerzo y cena
- » ALOJAMIENTO
Jungle Domes
- » DIFICULTAD
Moderado
- » DISTANCIA DE CAMINATA
17 km / 10.56 millas
- » DURACIÓN DE LA CAMINATA
5 - 6 horas
- » ALTITUD INICIAL
2,950 m / 9,678 pies
- » ALTITUD MÍNIMA
2,000 m / 6,562 pies
- » ALTITUD MÁXIMA
2,950 m / 9,678 pies
- » ALTITUD DEL ALOJAMIENTO
2,000 m / 6,562 pies

Desde la comodidad de nuestros Jungle Domes, estarás en absoluta conexión con la naturaleza que te rodea. Sumérgete en este entorno verde, mientras escuchas el sopro del viento, la lluvia, la flora y la fauna del lugar.

- » 16 domos
- » 2 personas por hut
- » Comedor y cocina
- » Servicios higienicos y Ducha
- » **Opcionales:**
 - Ducha caliente
 - Wi-Fi

1. Caminata por el exuberante pie de monte amazónico
2. Bellas caídas de agua
3. Elaboración tradicional del café
4. Vista aérea de los Jungle Domes
5. Domos mimetizados entre la naturaleza
6. Cómodo interior de los domos

DÍA 04

Lucmabamba - Llactapata - Aobamba -
Hidroeléctrica - Aguas Calientes

Disfruta de la primera vista a Machu Picchu desde Llactapata

Después de tomar un buen desayuno, estarás ansioso por ponerte tu calzado de montaña para un nuevo día de caminata. Por la mañana, podrás recorrer una parte del original y mundialmente famoso Camino Inca. Después de subir dos horas y apreciar unas fascinantes vistas sobre el valle de Santa Teresa, llegarás a Llactapata (2,700 m / 8,858 pies), sitio arqueológico inca ubicado en frente de Machu Picchu.

Llactapata es el primer complejo inca que verás en la caminata, conocerás todo sobre los misterios de la antigua cultura y el sitio extraordinario. Incluso desde aquí, podrás dar un primer vistazo a la Montaña Machu Picchu y Huayna Picchu. Nuestro guía te explicará sobre la historia de los incas mientras tomas todas las fotos que quieras como recuerdo para compartir tus fantásticas experiencias con tus amigos y familiares en casa.

Después, descenderás durante una hora y media, donde tendrás la oportunidad de ver a la ciudadela inca de Machu Picchu, lo que te animará a tu expectativa para hacer más emocionante el día de mañana. Pararemos para almorzar en Aobamba antes de continuar la caminata de media hora hacia Hidroeléctrica (1,800 m / 5,906 pies). Uno de



los lugares más impresionantes de este tramo es la cascada artificial de 250 metros de altura, que genera electricidad para toda la ciudad de Cusco.

Una vez en Hidroeléctrica, tienes un par de opciones: 1) Si estás cansado después de toda la caminata, puedes optar por subir a un tren hasta Aguas Calientes (no incluido). 2) Si quieres disfrutar del último tramo de la caminata, puedes aprovechar el paseo llano por el lado de las vías hasta Aguas Calientes, que dura unas tres horas.

A lo largo del camino, verás el Intihuatana, una antigua roca que los incas utilizaban como reloj de sol, que funcionaba junto con la piedra del reloj de sol de Machu Picchu. Se utilizaba para medir y leer el solsticio de invierno, que significaba el comienzo de la temporada agrícola para los incas. Después, llegarás a las vías del tren que conduce a Aguas Calientes. Una vez que estés en la pequeña ciudad, disfrutarás de una cena en un restaurante exclusivo y pasarás la noche en un cómodo hotel.

Nota: Durante la temporada de lluvias, la caminata por el sendero de Llactapata no está garantizada al 100% por razones de seguridad. Cuando hay lluvias frecuentes, este sendero puede llegar a ser muy peligroso.

Ofrecemos una selección de hoteles bien ubicados en la ciudad con habitaciones cómodas y decoradas con buen criterio. Encontrarás habitaciones y camas impecables, así como baños y duchas adecuados. Es un lugar perfecto para descansar antes del día más importante de tu viaje.

- » Individual, doble, matrimonial y triple
- » Comedor y cocina
- » Servicios higiénicos y ducha caliente
- » Wi-Fi



4



5



6

DATOS DEL DÍA

- » COMIDAS
Desayuno, almuerzo y cena
- » ALOJAMIENTO
Hotel
- » DIFICULTAD
Desafiante
- » DISTANCIA DE CAMINATA
25 km / 15.53 millas
- » DURACIÓN DE LA CAMINATA
8 - 9 horas
- » ALTITUD INICIAL
2,000 m / 6,562 pies
- » ALTITUD MÍNIMA
1,800 m / 5,906 pies
- » ALTITUD MÁXIMA
2,800 m / 9,186 pies
- » ALTITUD DEL ALOJAMIENTO
2,040 m / 6,693 pies

1. Primera vista del Imponente Machu Picchu desde el mirador Llactapata
2. Sitio Arqueológico de Llactapata
3. Puente sobre el bosque amazónico en Aobamba
4. Aguas Calientes
5. Cómodo hotel en Aguas Calientes
6. Habitaciones cómodas

DÍA 05

Aguas Calientes - Machu Picchu -
Ollantaytambo - Cusco

Recorre por la increíble ciudadela inca, Machu Picchu

Hoy visitarás una de las Nuevas Siete Maravillas del Mundo Moderno y Patrimonio de la Humanidad por la UNESCO, Machu Picchu. Tendrás que madrugar para asegurarte de evitar las multitudes y disfrutar de la serenidad del lugar con la luz de la mañana.

Una vez en la ciudadela inca, disfrutarás de una visita guiada de aproximadamente dos horas por los sectores más relevantes de este increíble sitio antiguo. Conocerás casas, templos, terrazas, campos de cultivos, entre otros. Quedarás impresionado por la inteligencia de los incas en cuanto a los trabajos de ingeniería, que estaba muy adelantado a su tiempo y sigue siendo un misterio en muchos aspectos.

Los incas no disponían de las herramientas que utilizamos en la actualidad, pero aún así fueron capaces de construir y organizar su comunidad en la ladera de una montaña e incluso crear un sistema de agua con acueductos y canales.

Dato extra: Cuando un guía peruano mostró este



lugar a Hiram Bingham, estaba casi irreconocible, cubierto de espesa vegetación y en estado de deterioro. Desde entonces, ha sido limpiado y restaurado. En la actualidad, está protegido y atesorado por personas de todos los rincones del mundo.

Asegúrate de volver a Aguas Calientes para almorzar antes de subir al tren rumbo a Ollantaytambo. Una vez allí, nuestro transporte privado te recogerá en la siguiente estación y te llevará de regreso a tu hotel en Cusco. Es momento de descansar y recuperar energías; otro increíble día te espera mañana.



DATOS DEL DÍA

- » **COMIDAS**
Desayuno
- » **DIFICULTAD**
Fácil
- » **DURACIÓN DE LA ACTIVIDAD**
2 a 3 horas explorando
Machu Picchu
- » **ALTITUD DE LA CIUDADELA**
MACHU PICCHU
2,430 m / 7,972 pies
- » **MONTAÑAS OPCIONALES**
Moderado a desafiante
- » **ALTITUD DE LA MONTAÑA**
MACHU PICCHU
3,000 m / 9,843 pies
(3 a 4 horas)
- » **ALTITUD DE LA MONTAÑA**
HUAYNA PICCHU
2,720 m / 8,924 pies
(2 horas)
- » **ALTITUD DE LA MONTAÑA**
HUCHUY PICCHU
2,497 m / 8,192 pies
(1.5 horas)

1. Machu Picchu, maravilla inca
2. Impresionante arquitectura inca en el complejo Machu Picchu
3. Templo del condor
4. Terrazas en Machu Picchu
5. Templo del Sol
6. Detalle de la arquitectura inca

DÍA 06

Cusco - Cusipata - Llacto - Montaña de Colores, Vinicunca

Camina hacia la impresionante Montaña de Colores

Empezaremos a las 4:00 a.m. recogiéndonos en la puerta de tu alojamiento en transporte privado para dirigirnos por tres horas hacia el Valle Sur de Cusco. Tendrás la oportunidad de dormir un poco más en el camino gracias al cómodo transporte y las acogedoras mantas que te proporcionaremos.

Apreciarás pueblos y rebaños de llamas y alpacas que te entretendrán mientras disfrutas de un delicioso desayuno que te dará el impulso nutritivo que necesitarás para comenzar la caminata.

Continuaremos nuestro viaje hasta llegar al punto de inicio de la caminata, Llacto (4,630 m / 15,190 pies); desde allí, seguiremos un bonito arroyo e iremos por un camino serpenteante en medio de las montañas andinas. A medida que ascendemos, serás recompensado con la impresionante vista de la montaña Ausangate (6,372 m / 20,905 pies).



Esta remota región es el hogar de muchas personas, tendrás la oportunidad de verlas trabajar la tierra. También te sorprenderás al ver la ropa tradicional que usan y confeccionan gracias a los talentos artísticos textiles que han heredado de sus antepasados.

Después de una hora y media de caminata, llegaremos a la increíble Montaña Arcoiris (5,100 m / 16,732 pies). Date el tiempo para admirar la asombrosa belleza de esta impresionante formación natural y siente la emoción de presenciar un sitio natural único. Aprovecha esta oportunidad para tomar increíbles fotos mientras tu guía te da una explicación personalizada del lugar. Pasaremos alrededor de 30 minutos a una hora en la cima, dependiendo de qué tan rápido hayas caminado y las condiciones climáticas.

Nos llevará una hora más llegar al punto de inicio de la caminata; desde allí, abordaremos nuestro transporte que nos llevará a un restaurante en Cusipata para disfrutar de un almuerzo buffet. Luego, abordaremos nuevamente el transporte para regresar a la ciudad de Cusco. Te dejaremos en la puerta de tu alojamiento para que descanses luego de seis impresionantes días alrededor de los andes peruanos.



DATOS DEL DÍA

- » COMIDAS:
Desayuno y almuerzo
- » NIVEL DE DIFICULTAD:
Moderado
- » DISTANCIA DE CAMINATA:
7 km / 4.35 millas
- » DURACIÓN DE LA CAMINATA:
2 a 3 horas
- » ALTITUD INICIAL:
4,630 m / 15,190 pies
- » ALTITUD MÁXIMA:
5,100 m / 16,732 pies

1. Montaña Arco Iris
2. Montaña de Colores
3. Llamas en la Montaña de Colores
4. Alpacas en la Montaña de Colores
5. Montañas nevadas en la ruta de descenso
6. Descenso a Llacto

DÍA 07

Cusco - Aeropuerto de Cusco
(o estación de buses)

Despídete del Cusco Imperial

Hoy te despertarás para desayunar y alistar tus maletas, ya que por el momento es tiempo de despedirte de la ciudad imperial de Cusco. Fijaremos una hora para recogerte y llevarte al aeropuerto o a la estación de buses para que continúes con tus vacaciones o vuelvas a casa.

Esta no es una despedida, estamos seguros de que desearás volver para revivir todos los momentos especiales, conocer más sobre la ciudad y las culturas antiguas y volver a probar las deliciosas comidas. Así que no es un adiós, sino un hasta pronto.



INCLUSIONES



¿QUÉ ESTÁ INCLUIDO?

» Permisos y entradas

- Día 1: Boleto de entrada a la Laguna Humantay y Caminata Salkantay
- Día 5: Boleto de ingreso al sitio arqueológico de Machu Picchu
El boleto "Machu Picchu Circuito 2" ofrece el recorrido más completo por la ciudadela de Machu Picchu, siendo también el más solicitado. Por esta razón, recomendamos reservarlo con suficiente anticipación para asegurar tu entrada.
- Día 6: Boleto de entrada a la Montaña Arcoiris de Perú

» Servicio de alta calidad y seguridad

- Reunión informativa previa a la salida
La noche anterior a cada viaje, tendrás una reunión de orientación con tu guía. Para los tours de varios días, esta reunión generalmente se lleva a cabo a las 5:00 p.m. en nuestra oficina principal en Cusco. Para los tours de un día, recibirás una llamada detallada por WhatsApp con información esencial sobre qué empacar, la hora de recojo y para confirmar la dirección de tu hotel.
- Día 0: Traslado del aeropuerto a su hotel
- Días 1 al 5: Caminata Salkantay a Machu Picchu
- Día 6: Caminata a la Montaña de Siete Colores
- Día 7: Traslado de su hotel al aeropuerto o terminal de buses
- Guía turístico experimentado
Nuestros guías oficiales hablan español y portugués y están profesionalmente capacitados y certificados en seguridad y servicio de calidad. Elegidos por su experiencia, responsabilidad y pasión por la exploración, sienten un profundo orgullo al compartir nuestra cultura e historia. Con su guía, estarás bien informado, seguro y cómodo, garantizando una aventura sin preocupaciones y una experiencia inolvidable.
- Una bolsa de lona para la Caminata Salkantay
Para la caminata, recibirás una bolsa de equipaje para empacar tus pertenencias personales, con un límite máximo de peso de 5 kg (11 lb), que será transportada por nuestro equipo.
- Bolsa de dormir (para la caminata Salkantay)
Nuestras bolsas de dormir son duraderas y están diseñadas para protegerte

de temperaturas de hasta -18°C (0°F). Tienen forma de momia e incluyen un forro adicional para mayor calidez. Cada bolsa se limpia a fondo y se mantiene cuidadosamente después de cada uso.

- Bastones de trekking
Los bastones de trekking mejoran la estabilidad en terrenos duros y minimizan el impacto en las articulaciones.
- Botiquín médico o de primeros auxilios
Todos los guías de Salkantay Trekking tienen formación especializada en primeros auxilios y asisten a capacitaciones obligatorias cada mes de febrero. El guía siempre llevará un botiquín de primeros auxilios y oxígeno para atender emergencias básicas (mal de altura, diarrea, cortes, raspaduras, etc.). Si es necesario, te evacuaremos del camino lo más rápido posible y nos aseguraremos de que llegues a una clínica para recibir tratamiento.
- Funda para Mochila y Poncho para Lluvia
Nuestra atención a los detalles nos distingue. Recibirás una funda para proteger tu mochila y un poncho para mayor comodidad y protección en el camino.
- Walkie-talkies profesionales de largo alcance
Los walkie-talkies optimizan la comunicación, asegurando respuesta rápida y coordinación en situaciones y lugares clave.

» Alojamiento

- Alojamiento en Campamentos Exclusivos
Como nuestros antepasados, respetamos profundamente a la Pachamama (Madre Tierra). Por ello, nuestros campamentos y lodges están diseñados para integrarse con el entorno y minimizar cualquier impacto negativo.



Sky Camp



Mountain Sky View



Jungle Domes

- Instalaciones del Campamento
Nuestros campamentos están diseñados para tu comodidad y conveniencia:
 - Baños: Contamos con baños compartidos en nuestro Sky Camp, mientras que los campamentos Mountain Sky View y Super Jungle Domes ofrecen baños privados.

- Duchas: Disfruta de duchas refrescantes en los campamentos Mountain Sky View y Jungle Domes.
- Áreas de Comedor y Cocina: Cada campamento cuenta con amplios comedores y cocinas totalmente equipadas, para que disfrutes tus comidas con total comodidad y tranquilidad. Nuestras mulas transportan todos los suministros frescos para la cocina.

- Días 5 y 6: Hotel en Cusco
- Día 4: Hotel en Aguas Calientes

Disfruta tu última noche en un acogedor hotel con habitación doble, matrimonial o triple, baño privado, ducha caliente, WiFi, desayuno y almacenamiento de equipaje mientras exploras Machu Picchu.

» Comidas

- Comidas en la caminata Salkantay (5 primeros días): 4 desayunos, 4 almuerzos y 4 cenas
- Comidas en la Montaña de Colores (día 6): Desayuno y almuerzo en restaurantes locales
Nuestro chef prepara los mejores platos en medio de la montaña. ¡A nuestros pasajeros les encanta nuestra comida! Respetamos todas las dietas (los menús vegetarianos, veganos o especiales están disponibles sin costo adicional), así que avísanos si tienes alguna alergia o restricción particular en el formulario de reserva y recuérdaselo a tu guía durante la reunión informativa. Disfrutarás del desayuno, el almuerzo y la cena, además de bebidas calientes y bocadillos.
- Día 7: Desayuno en tu hotel en Cusco
- Agua para la caminata Salkantay
Te proporcionaremos agua hervida y tibia durante tu caminata, desde tu almuerzo en Soraypampa hasta tu desayuno en Lucmabamba. Asegúrate de llevar una botella de agua vacía o una camel bag para rellenar; recomendamos una capacidad de 2 litros.
- Té para despertar
Cada mañana en los campamentos, despertarás con una taza caliente de té de coca, entregada directamente en tu cama, perfecta para calentarte antes de comenzar el día.
- Hora del té o Happy Hour durante la caminata Salkantay
Durante la caminata, cada tarde antes de la cena, nuestros cocineros te servirán palomitas, galletas, café, chocolate caliente, té y agua caliente. Después de un largo día de caminata, no tendrás que esperar hasta la cena para relajarte, calentarte y disfrutar de un delicioso bocadillo.
- Snacks diarios en la ruta
Antes de comenzar tu caminata, el guía turístico te proporcionará una bolsa de tela

con frutas locales, galletas, chocolate, caramelos, etc. Cada mañana, la rellenaremos para que puedas disfrutar de tus bocadillos durante la caminata.

- Una bolsa de tela para snacks (por persona)

Te proporcionaremos una bolsa de tela para tus snacks, ideal para guardar los envoltorios y mantener el ambiente limpio. ¡Úsala durante toda la caminata!

» Transporte

- Día 0: ¡Bienvenido a Cusco! – Recogida en el Aeropuerto y Traslado al Hotel
- Día N: ¡Adiós, Cusco! – Traslado del Hotel al Aeropuerto o Terminal de Buses
- Transporte para tu grupo en el Salkantay Trek: Servicio Puerta a Puerta, Sin Preocupaciones
 - Día 1: Te recogeremos en tu hotel por la mañana y viajarás en transporte privado hasta Challacancha, el punto de inicio de la caminata.
 - Día 5: Transporte privado desde la estación de tren de Ollantaytambo hasta tu hotel en Cusco.
- Transfers
 - Día 0: Traslado privado desde el aeropuerto o la estación de buses a tu hotel en Cusco
 - Día 1: Por la mañana te recogeremos en tu hotel y viajarás en nuestro transporte hasta Challacancha, el punto de partida de la caminata.
 - Día 5: Boleto de bus de ida de Aguas Calientes a Machu Picchu
 - Día 5: Transporte desde la estación de tren de Ollantaytambo hasta tu hotel en Cusco.
 - Día 6: Por la mañana te recogeremos en tu hotel y viajarás en nuestro transporte hasta el punto de inicio de la caminata. Más tarde, el transporte te esperará para llevarte de regreso a la puerta de tu hotel en Cusco.
 - Día 7: Traslado privado desde tu hotel en Cusco hasta el aeropuerto o la estación de buses.
- Día 5: Boleto de bus Consettur de ida de Aguas Calientes a Machu Picchu
- Día 5: Boleto de tren de Aguas Calientes a Ollantaytambo
Expedition Machu Picchu de PeruRail o The Voyager a Machu Picchu de Inca Rail (opciones de tren y horarios sujetos a disponibilidad).
- Transporte de pertenencias personales
 - Los días 1, 2 y 3, las mulas de carga llevarán todo el equipo del campamento y tu equipaje permitido (5 kg / 11 lb). Los arrieros se encargarán de tu bolso de viaje y tus artículos personales, y te los entregarán al llegar a cada campamento.
 - El día 4, tu bolso de viaje será transportado en van y luego en tren.

¿QUÉ NO ESTÁ INCLUIDO?

» Montaña Huayna Picchu

¿Listo para un desafío? Sube al Huayna Picchu, la icónica montaña que se eleva detrás de Machu Picchu. La subida de 45 minutos ofrece vistas impresionantes, pero no es apta para quienes temen a las alturas. ¿Miedo a las alturas? ¡Atrévete, la recompensa vale totalmente la pena!

- **Costo: US\$ 60.00 por persona**
- **Reservas:** Haz tu reserva con 2–3 meses de anticipación debido a la alta demanda.
- **Horarios de ingreso:** 7:00 a.m. and 9:00 a.m. (recomendado)

Con tu entrada al Circuito 2 de la Ciudadela de Machu Picchu a las 6:00 a.m., tendrás tiempo para subir a Huayna Picchu después de tu tour guiado. Esta parte se realiza de manera independiente, siguiendo las instrucciones de tu guía

» Montaña Machu Picchu

La Montaña Machu Picchu es uno de los imponentes picos que rodean el sitio arqueológico. Sus senderos son menos empinados, más amplios y menos intimidantes que los de Huayna Picchu, lo que la convierte en una excelente opción para quienes buscan una caminata más relajada. Llegar a la cima toma aproximadamente 1.5 horas y ofrece vistas panorámicas inolvidables. Esta caminata requiere un boleto de entrada, que podemos gestionar para ti con previa solicitud.

- **Costo: US\$ 60.00 por persona**

Horarios de ingreso: 6:00 a.m. and 8:00 a.m.

Tu entrada incluida al Circuito 2 de la Ciudadela de Machu Picchu está programada para las 6:00 a.m. Si deseas realizar la caminata a Machu Picchu Montaña, puedes seleccionar el horario de ingreso de las 8:00 a.m. Sin embargo, esto requerirá pausar tu tour guiado por la ciudadela para realizar la caminata de forma independiente, siguiendo las recomendaciones de tu guía.

» Montaña Huchuy Picchu

Huchuy Picchu es una pequeña montaña situada justo encima de la ciudadela de Machu Picchu. Es una alternativa corta, panorámica y mucho menos concurrida que la exigente Huayna Picchu. Su sendero, suave y bien mantenido, es perfecto para

quienes buscan una caminata ligera pero gratificante, con vistas amplias de la ciudadela y los Andes que la rodean. Mientras que Huayna Picchu requiere una subida empinada y desafiante, Huchuy Picchu ofrece una experiencia más relajada y accesible, sin sacrificar las impresionantes vistas.

- **Costo: US\$ 50.00 por persona**
- **Disponibilidad:** Solo en temporada alta, de mayo a septiembre
- **Horarios de ingreso:** 9:00 a.m. (recomendado) and 10:00 a.m.

Con tu entrada al Circuito 2 de la Ciudadela de Machu Picchu a las 6:00 a.m., tendrás tiempo para subir a Huchuy Picchu después de tu tour guiado. Esta parte se realiza de manera independiente, siguiendo las instrucciones de tu guía.

» Almuerzo en Aguas Calientes y cena en Cusco (Día 5)

» Cena en Cusco (Día 6)

» Cabalgata opcional de Soraypampa a la Laguna Humantay (Día 1)

» Cabalgata opcional de Soraypampa al Abra Salkantay (Día 2)

» Tren de Hidroeléctrica a Aguas Calientes (Día 4)

Si te sientes agotado o indispuesto después de la caminata desde Lucmabamba hasta Hidroeléctrica, tienes la opción de tomar el tren de Hidroeléctrica a Aguas Calientes.

- **Costo: US\$ 40.00 por person**

» Ropa y equipo personal de caminata

» Seguro de viaje

» Propinas para nuestro personal

Aunque nuestro equipo recibe salarios justos, cualquier gesto adicional siempre es bienvenido como reconocimiento a su arduo trabajo y dedicación. Los participantes suelen reunir sus propinas y entregarlas directamente al equipo de caminata o a través de su guía.

» Costos adicionales o retrasos fuera de nuestro control

ANTES DE VIAJAR

Queremos que tu viaje a Perú sea lo más memorable y despreocupado posible. En esta sección, encontrarás las respuestas a todas las preguntas que tienes sobre viajar con Salkantay Trekking. Por favor, lee la siguiente información cuidadosamente, te ayudará con cualquier pregunta sobre nuestros servicios.

» ¿Es para mí?

La caminata de Salkantay a Machu Picchu es una excelente alternativa a la ruta del Camino Inca y es más adecuada para los excursionistas aventureros que son capaces de soportar mayores altitudes y recorrer distancias largas. El ascenso para llegar al famoso Abra Salkantay (4,630 m / 15,190 pies) no es demasiado agotador ni muy empinado, ya que se encuentra al principio de la ruta. Sin embargo, requiere resistencia y un poco de tiempo en Cusco para acostumbrarte al clima antes de comenzar el senderismo.

» ¿Cuántos días necesito para aclimatarme en Cusco antes de la caminata?

Es muy importante estar bien aclimatado a la altitud antes de hacer una caminata. Te recomendamos que llegues a Cusco por lo menos 2 o 3 días antes de que comiences la caminata para ayudar a adaptarte y evitar posibles problemas con el mal de altura durante el recorrido.

Es probable que ya hayas estado en otra zona de Perú a gran altitud antes de llegar a Cusco. En este caso, te recomendamos que descanses un día entero en Cusco para recuperarte de tu viaje, así disfrutar de las vistas y sonidos de Cusco antes de partir a la caminata.

Aquí encontrarás algunas sugerencias de actividades para realizar en los alrededores de Cusco antes de comenzar tu caminata de aventura:



City Tour



Valle Sagrado



Maras Moray

» Reunión informativa o briefing

Todas las reuniones informativas se realizan a las 5:00 pm un día antes del viaje, en nuestra oficina principal en Cusco (o en tu hotel). Las reuniones duran aproximadamente de 30 a 45 minutos. En caso de que no puedas asistir, tendrás que coordinar otra hora por correo electrónico, por llamada o en la oficina de Salkantay Trekking.

» Pago del saldo de la caminata (en Cusco)

El tour debe pagarse en su totalidad como máximo 2 días antes de tu salida. De lo contrario, tu reserva no estará confirmada.

Te agradeceríamos que realices el pago de saldo del tour (en dólares americanos o en soles peruanos) en nuestra oficina en Cusco. Tienes la posibilidad de retirar dinero de varios cajeros automáticos ubicados en el centro histórico. También aceptamos pagos online con PAYPAL o TARJETA, pero tendrás que añadir un cargo adicional de 5% (cobrado por Niubiz y PayPal). No aceptamos cheques bancarios ni cheques de viaje como medios de pago.

» Bolsa de viaje o maletín de lona

La tarde previa al inicio de la caminata, te entregaremos una bolsa de lona para guardar tu ropa y otros artículos indispensables durante el recorrido. Nuestros arrieros se encargarán de transportarla y te la entregarán al llegar a cada campamento. Es importante tener en cuenta que no podrás acceder a los artículos que estén en la bolsa hasta el final de cada día.

El peso máximo permitido es de 7 kg / 15.4 libras, que incluye el peso de tu bolsa de dormir, ropa y otros objetos personales. Miden 60 x 24 x 22 cm (23.6 x 9.4 x 8.7 pulgadas).

» ¿Puedo guardar mi equipaje en la oficina?

¡Por supuesto! ¡Por supuesto! Durante el viaje, puedes guardar tu equipaje principal, sin costo, en nuestra oficina (lo puedes coordinar con nosotros el día de la reunión informativa o por correo electrónico)

También puedes guardar lo que no necesites durante el viaje en tu hotel. Casi todos los hoteles ofrecen este servicio de forma gratuita. No dejes objetos de valor en las maletas, guárdalos en la caja fuerte del hotel y pide un recibo detallado (en el

improbable caso de robo, muchas compañías de seguros exigen que tengas una copia del recibo). Lo mejor es poner los objetos, como las tarjetas de crédito, dentro de un sobre cerrado y firmado para mayor tranquilidad.

» Recojo de los clientes

Por favor toma en cuenta:

- Todos los recojos se realizan dentro de la ciudad del Cusco, pero te recomendamos reservar un hotel en el centro histórico con buena ubicación.
- Nuestro guía o personal te confirmará la hora de recojo un día antes del tour.
- Debido a las condiciones del tráfico, la hora de recojo puede variar entre 30 a 45 minutos.
- Cusco es una ciudad antigua con muchas calles estrechas y empedradas. Algunos hoteles y Airbnbs están situados en calles sin acceso a los carros o en subidas largas y empinadas, lo que dificulta el traslado de tu equipaje. Te recomendamos encarecidamente que reserves un alojamiento con fácil acceso.

» Regreso a Cusco

El regreso de Machu Picchu requiere bastante logística, pero no te preocupes. ¡Todo está incluido en tu tour!

- En Machu Picchu, subirás a un bus que te llevará durante 25 minutos a la pequeña ciudad de Aguas Calientes. Abordarás el bus según el orden de llegada.
- En Aguas Calientes, tomarás un tren hacia Ollantaytambo (o Poroy). Tu guía te dará los boletos de tren donde se indica la hora de embarque. Asegúrate de estar en la estación 30 minutos antes. El tren de Aguas Calientes a Ollantaytambo tarda 1 hora con 45 minutos.
- Una vez que llegues a la estación, nuestro representante, identificado con la ropa de Salkantay Trekking, te estará esperando para llevarte a Cusco o directamente a tu hotel. El viaje de Ollantaytambo a Cusco dura 1 hora y 30 minutos.
- En Cusco, dependiendo de la ubicación de tu hotel, te llevaremos en un carro más pequeño de nuestra empresa (Hyundai H1) para llegar más rápido a tu hotel.

Nota: Tu tour incluye un boleto de bus Consettur de ida a Aguas Calientes hasta Machu Picchu, por lo que puedes elegir usarlo de Aguas Calientes a Machu Picchu o viceversa. Si deseas un boleto de bus de ida y vuelta, deberás pagar un extra de US\$ 12.00.

» Viajes en grupo

Los viajes en grupo están formados por diferentes tipos de personas, por lo que las condiciones físicas y las edades pueden variar. Al aceptar formar parte de un tour en grupo, también estarás de acuerdo con que algunas personas pueden caminar

más rápido o más lento que tú. Por lo tanto, cada persona puede ir a su propio ritmo en la ruta.

Puede ocurrir que un grupo desee modificar el recorrido; sin embargo, el guía decidirá si dichos cambios son posibles después de consultar con todos los integrantes.

» Huelgas y manifestaciones

Las huelgas y manifestaciones son habituales en Perú, lo que puede interrumpir algunos de nuestros viajes. Las carreteras o vías de tren pueden ser tomadas o bloqueadas. Sin embargo, trataremos de mantener tu viaje tal y como estaba previsto inicialmente, aunque ello implique que salgamos una noche antes de la fecha prevista.

En caso de cambios o cancelaciones, nuestro departamento de operaciones coordinará todo contigo. Tu seguridad es nuestra máxima prioridad, por lo que tomaremos las decisiones para protegerte.

» Objetos perdidos

Por favor, presta atención al lugar donde dejas tus cosas y recuerda recogerlo todo cada vez que salgas de un lugar o transporte. Tú eres el único responsable de tus cosas durante el tour.

¿QUÉ DEBES TRAER?

- » Pasaporte vigente
- » Dinero extra (recomendado soles)
- » Medicamentos personales
- » Botella de agua o camelbak - (opcional pastillas purificadoras)
- » Bloqueador solar 70+ o mas
- » Repelente de insectos
- » Productos de aseo personal
- » Botas/zapatos de montaña (de preferencia impermeables)
- » Calzado ligero o sandalias
- » Pantalones para caminata (*)
- » Calcetines de caminata
- » Pantalones térmicos
- » Shorts
- » Escarpines impermeables
- » Camisetas manga larga
- » Casaca térmica
- » Casaca impermeable
- » Poncho impermeable
- » Guantes de lana o impermeables
- » Sombrero que proteja cara y cuello
- » Gorro de lana
- » Pañuelo para cuello o buff
- » Lentes con protección UV
- » Bolsa de Dormir
- » Bastones para caminata
- » Mochila para caminata mediana (15 a 25 litros)
- » Cámara con cargador
- » Batería externa
- » Snacks: barras energéticas, electrolitos, frutos secos, geles energéticos, etc
- » Traje de baño
- » Toalla
- » Linterna



*Es aconsejable llevar pantalones impermeables durante la temporada de lluvias (de septiembre a marzo).




Salkantay
TREKKING
Trek & Expeditions Specialists

www.caminosalkantay.com



info@salkantaytrekking.com



+51 992 695 957



Calle Triunfo 346
Plaza de Armas Cusco



De Lunes a Sábado de 9:00 am a 7:00 pm