

CAMINATA

EL CAMINO INCA CLÁSICO

4 días / 3 noches



DESCRIPCIÓN

¡Experimenta la caminata de tu vida a Machu Picchu!

El mundialmente famoso Camino Inca a Machu Picchu es una de las mejores rutas de senderismo en Sudamérica. Camina tras las huellas de nuestros ancestros de la nobleza inca hasta su increíble fortaleza, Machu Picchu y aventúrate a descubrir sus secretos.

El Camino Inca es el lugar que eligen los más valientes para llegar a Machu Picchu, Patrimonio de la Humanidad por la UNESCO. Visita sitios arqueológicos únicos a los que solo se puede acceder recorriendo esta ruta y déjate envolver por el impresionante paisaje montañoso y la espesa vegetación. A lo largo del camino, se presentarán desafíos, pero recibirás la recompensa más asombrosa cuando entres por la Puerta del Sol para contemplar por primera vez el místico Machu Picchu.

ÍNDICE



Mapa



Itinerario



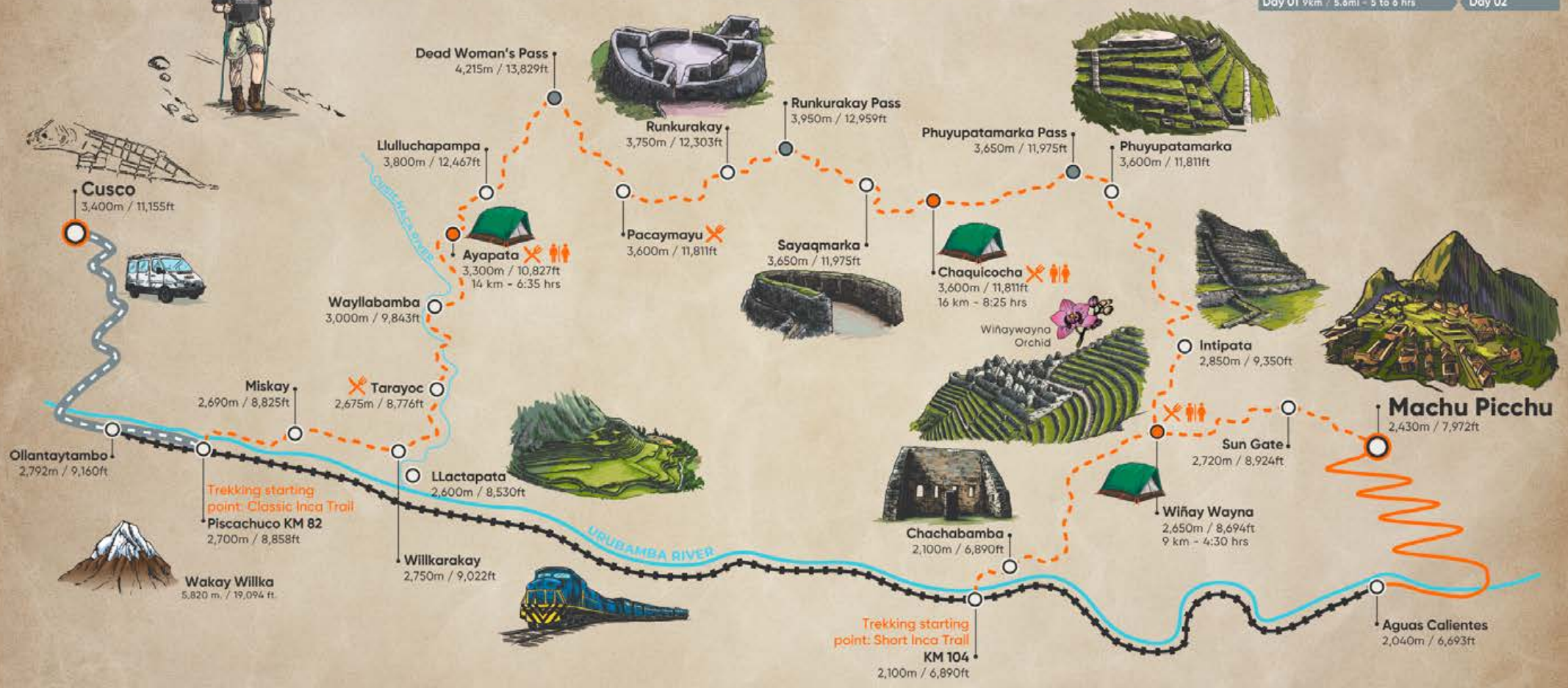
Inclusiones



Packing List

Inca Trail to Machu Picchu

04 days trek



Classic Inca Trail 4 Days

	Distance	Time	Highest Elevation	Difficulty
Day 01: Cusco - Pisac (KM 82) - Ayapata	14km / 8.7mi	6-7 hrs.	3,300m/10,827ft	Moderate
Day 02: Ayapata - Chaquicocha	16km / 9.94mi	8-9 hrs.	4,215m/13,829ft	Challenging
Day 03: Chaquicocha - Wiñay Wayna	9km / 5.6mi	4-5 hrs.	3,650m/11,975ft	Moderate
Day 04: Wiñay Wayna - Machu Picchu - Cusco	5km / 3.1mi	2-3 hrs.	2,720m/8,924ft	Moderate

Short Inca Trail 2 Days

	Distance	Time	Highest Elevation	Difficulty
Day 01: Cusco - KM 104 - Machu Picchu - Aguas Calientes	9km / 5.6mi	5-6 hrs.	2,720m/8,924ft	Moderate
Day 02: Aguas Calientes - Machu Picchu - Cusco	--	2-3 hrs.	2,430m/7,972ft	Easy

ITINERARIO COMPLETO

LO MAS DESTACADO

- » Disfruta de una de las atracciones más populares de Sudamérica y una de las caminatas más famosas del mundo.
- » Recorre el antiguo sendero del Camino Inca y visita increíbles sitios arqueológicos que te harán retroceder en el tiempo.
- » Presencia la belleza de los andes con sus imponentes montañas, así como sus exuberantes y verdes colinas.
- » Descubre los secretos de los incas a lo largo del camino e imagina cómo vivían en aquella época.
- » Pasa tres noches en los brazos protectores de la Madre Naturaleza en nuestros cómodos campamentos.
- » Entra a Machu Picchu por la Puerta del Sol (Inti Punku), una experiencia única solo para los excursionistas del Camino Inca.
- » Explora la asombrosa ciudadela inca de Machu Picchu.

DÍA 01

Cusco | Piscacucho (KM 82) - Canabamba -
Lactapata - Huayllabamba - Ayapata

Comienza a dar tus primeros pasos en los caminos antiguos

Hoy te embarcarás en la aventura de tu vida y deberás levantarte temprano para que tu guía y chofer te recojan de tu alojamiento en Cusco entre las 4:30 y las 5:00 am. Si estás en Urubamba, te recogerán entre las 5:30 y las 6:00 am, y si estás en Ollantaytambo, será entre las 6:30 y las 7:00 am.

Desde Cusco, viajarás durante una hora y media hasta Ollantaytambo, donde disfrutarás de un delicioso desayuno. Después, nos dirigiremos a Piscacucho - KM 82, el punto de inicio de la caminata. Aquí conocerás a todo el equipo de trekking, que incluye cocineros y porteadores. Te acompañarán durante toda esta emocionante aventura, junto con tu guía, para asegurarse de que tengas el mejor momento y lleves contigo recuerdos inolvidables de las sagradas montañas.

Importante: Recuerda que aquí necesitarás tu pasaporte original para pasar el punto de control y entrar en la ruta de la caminata, ¡Así que no lo olvides!

Las primeras horas de caminata son relativamente fáciles y te irán preparando para las partes más difíciles. Nos detendremos frente a un pequeño sitio inca llamado Canabamba. Aquí, conocerás sobre los




canales de agua y podrás apreciar el espectacular glaciar de La Verónica. Luego, nos dirigiremos a Wilkarakay y veremos el mágico sitio arqueológico de Llactapata, cuyas paredes de piedra sobresalen entre la exuberante vegetación al otro lado del río Urubamba. Continuaremos otros 20 minutos para llegar a nuestro lugar de almuerzo en Tarayoc. Te sorprenderás de los exquisitos platos preparados para tí en medio de las montañas.

Por la tarde, seguirás caminando otras tres horas y media hasta nuestro primer campamento en Ayapata (3,300 m / 10,827 pies). No te preocupes si olvidaste llevar baterías para tu cámara o no te provisionaste de bebidas y bocadillos; en este último tramo, pasaremos por dos pequeñas comunidades donde podrás comprar cualquier necesidad de última hora.

Llegaremos a nuestro campamento alrededor de las 5:00 p.m. donde podrás darle un descanso a tus piernas. Será el momento de relajarte, tomar una bebida caliente y picar algo mientras reflexionas sobre tu primer día de aventura. Cenarás aproximadamente a las 7:30 p.m. Luego, irás a tu cama para que descanses bien y recuperes energías para el siguiente día de caminata.



4



5



6

DATOS DEL DÍA

- » COMIDAS
Desayuno, almuerzo y cena
- » ALOJAMIENTO
Campamento
- » DIFICULTAD
Moderada
- » DISTANCIA DE CAMINATA
14 km / 8.7 millas
- » DURACIÓN DE LA CAMINATA
6 a 7 horas
- » ALTITUD INICIAL
2,700 m / 8,858 pies
- » ALTITUD MÍNIMA
2,620 m / 8,596 pies
- » ALTITUD MÁXIMA
3,300 m / 10,827 pies
- » ALTITUD DEL CAMPAMENTO
3,300 m / 10,827 pies

1. Vista de Llactapata
2. Inicio del Camino Inca (Km 82)
3. Río Vilcanota
4. Camino Inca
5. Bellos paisajes en medio del bosque
6. Nevado Verónica

DÍA 02


Ayapata | Abra de la Mujer Muerta -
Pacaymayu - Abra Runkurakay - Sayaqmarka
- Chaquiyocho

Disfruta las increíbles vistas de la extensa Cordillera de los Andes

Hoy te espera otro inicio temprano cuando te despertamos con un mate de coca caliente; esta planta, se ha consumido desde la época de los incas y tomarla en infusión es una excelente manera de empezar el día, ya que te da un impulso de energía y te quitará el cansancio de altura que puedes estar sintiendo. Nos aguarda un día desafiante, el más extenuante de la ruta. Asegúrate de disfrutar de todo lo que te ofrecen en el desayuno para que recargues las fuerzas y te llenes de energías.

Empezaremos el día subiendo durante cuatro horas hasta el punto más alto de la ruta, el Abra de la Mujer Muerta (4,215 m / 13,829 pies). Desde aquí, obtendrás las más increíbles vistas de las inmensas montañas, así que abre todos tus sentidos y sumérgete por completo. Percibirás el espíritu de los antiguos incas que caminaban por estos senderos hace cientos de años y eran uno con la naturaleza.

Luego descenderemos durante una hora y media hacia el otro lado del valle hasta llegar a Pacaymayu, aquí encontraremos nuestro lugar de almuerzo. Recuerda que en cada hora de comida, tienes la oportunidad de llenar tus botellas de agua. Después de un delicioso almuerzo, ascenderemos alrededor de unos 45 minutos al sitio inca de



Runkurakay. Nos daremos tiempo para explorar este pequeño complejo donde se pueden observar dos impresionantes cascadas en la ladera de la montaña. Más tarde, continuaremos subiendo otros 45 minutos hasta la cima del Abra Runkurakay. Aquí, podrás descansar y disfrutar de las últimas hermosas vistas de los andes. Este es un excelente lugar para realizar una pequeña ceremonia dedicada a la Madre Tierra y a las montañas dejando una ofrenda.

Una vez que retomemos nuestra caminata, bajaremos aproximadamente una hora hasta llegar al siguiente complejo arqueológico de Sayaqmarca; llegar a este punto es casi inaccesible, pero vale la pena visitarlo. Conocerás todo sobre los secretos del lugar en compañía de tu guía experto mientras el sol desciende e ilumina la cordillera de Vilcabamba con un tono rojizo.

Desde allí, solo tienes 25 minutos más de recorrido hasta llegar a nuestro campamento para pasar la noche en Chaquiyocho (3,600 m / 11,811 pies). Después de otra deliciosa comida, tendrás la oportunidad de observar el despejado cielo andino y las estrellas, así como aprender sobre las constelaciones de los incas. El cielo nocturno en las montañas es una vista realmente asombrosa.



DATOS DEL DÍA

- » COMIDAS
Desayuno, almuerzo y cena
- » ALOJAMIENTO
Campamento
- » DIFICULTAD
Desafiante
- » DISTANCIA DE CAMINATA
16 km / 9,94 millas
- » DURACIÓN DE LA CAMINATA
8 a 9 horas
- » ALTITUD INICIAL
3,300 m / 10,827 pies
- » ALTITUD MÍNIMA
3,300 m / 10,827 pies
- » ALTITUD MÁXIMA
4,215 m / 13,829 pies
- » ALTITUD DEL ALOJAMIENTO
3,600 m / 11,811 pies

1. Runkurakay
2. Camino Inca
3. Paso Runkurakay
4. C. Arqueológico de Sayaqmarca
5. C. Arqueológico de Chaquiyocho

DÍA 03

Chaquiqocha | Phuyupatamarca -
Intipata - Wiñay Wayna

Siente la magia de los incas al visitar antiguos sitios

¡Felicitaciones! ¡Has superado el día más difícil! Hoy te espera una magnífica recompensa.

Después de una excelente noche de descanso, te despertarás a las 6:30 a.m. para relajarte un poco y tomar un delicioso desayuno. Luego, caminarás durante una hora y media disfrutando del entorno verde y del fantástico paisaje a medida que la selva comienza a espesarse. Podrás contemplar por un lado la impresionante vista del glaciar Salkantay y por el otro, la selva. Déjate sorprender por el panorama de la cordillera de Vilcabamba.

A continuación, ascenderás hacia la cima final de la ruta en Phuyupatamarca (3,650 m / 11,975 pies), un lugar místico por encima de las nubes. Luego, descenderás durante dos horas y media hasta llegar a Intipata, un importante lugar agrícola desde donde contemplarás el impresionante paisaje y observarás el Valle Sagrado de los Incas junto con el río Urubamba corriendo por el medio como si fuera una serpiente.

Después, continuaremos con la caminata media hora más hasta llegar a nuestro campamento, a poca distancia del sitio arqueológico de Wiñay Wayna. Ahora estamos muy cerca de la ciudad de los incas.



1



2



3

Llegaremos aquí temprano por la tarde para disfrutar del almuerzo antes de visitar el sitio arqueológico. El nombre del complejo Wiñay Wayna significa "eternamente joven" y se considera como una de las paradas más impresionantes de toda la ruta.

Explorarás el sitio alrededor de una hora mientras tu guía evoca imágenes del pasado que sentirás presentes. De este modo, te será fácil imaginar la vida de hace cientos de años y el atractivo de este lugar lleno de vida.

Una vez de retorno al campamento, serás consentido en una pequeña celebración junto a tu grupo de viaje, portadores y cocineros. Tómame un tiempo para pensar sobre todo lo que han hecho por ti a lo largo de esta ruta. El equipo se esfuerza al máximo para que te sientas cómodo y relajado cada día. Será el momento perfecto para agradecerles a través de una propina como muestra de tu aprecio. Además, aquí te despedirás de los portadores.

Después de la celebración, es hora de acostarte temprano para que descanses bien, ya que al día siguiente te levantarás antes del amanecer. Relájate y contempla todo aprovechando el increíble esfuerzo que has hecho para llegar a este mágico lugar. Mañana visitarás una de las Siete Maravillas del Mundo. Siempre procuramos llegar lo más temprano posible para que veas el reflejo del amanecer en este sitio, un mágico espectáculo que seguramente cautivará tu corazón.



4



5



6

DATOS DEL DÍA

- » COMIDAS
Desayuno, almuerzo y cena
- » ALOJAMIENTO
Campamento
- » DIFICULTAD
Moderado
- » DISTANCIA DE CAMINATA
9 km / 5.6 millas
- » DURACIÓN DE LA CAMINATA
4 a 5 horas
- » ALTITUD INICIAL
3,600 m / 11,811 pies
- » ALTITUD MÍNIMA
2,650 m / 8,694 pies
- » ALTITUD MÁXIMA
3,650 m / 11,975 pies
- » ALTITUD DEL CAMPAMENTO
2,650 m / 8,694 pies

1. C. Arqueológico de Phuyupatamarca
2. Camino Inca
3. C. Arqueológico de Wiñaywayna

DÍA 04

Wiñay Wayna - Puerta del Sol -
Santuario Histórico de Machu Picchu -
Aguas Calientes - Cusco

Visita la mágica ciudadela inca de Machu Picchu

Hoy todo tu esfuerzo de los días anteriores serán recompensados con el premio más increíble. Tendrás que levantarte a las 3:30 a.m. para asegurarte de llegar a la Puerta del Sol y ver el amanecer. Alrededor de las 4:00 a.m. te proporcionaremos agua y desayuno empacado para que empieces la caminata. Seremos uno de los primeros grupos en entrar al punto de control y caminaremos aproximadamente una hora hasta este lugar. Prepárate porque una vez que lleguemos, obtendrás las primeras vistas de la increíble maravilla de la arquitectura e ingeniería inca.


¡Felicitaciones! ¡Lo has conseguido! Por fin estás dentro de Machu Picchu. Ríndete ante el sitio sagrado que esperó pacientemente tu llegada y que cambiará algo profundo oculto en tu interior. Tendremos una visita guiada de una hora y media por los puntos más importantes, mientras tu guía te explicará la fascinante historia de los incas y sus misterios.

Al recorrer esta fascinante creación, sentirás la íntima conexión entre el ser humano y la naturaleza. Verás inmensas piedras que se conectan armoniosamente para formar templos, callejones, casas y acueductos que siguen funcionando desde hace más de cinco



siglos. Machu Picchu se construyó en un lugar inaccesible para resistir cualquier ataque y para recordar al hombre moderno que, solo en verdadera comunión con la Madre Tierra o la Pachamama, podemos existir plenamente.

Después de la excursión, podrás subir a la montaña Huayna Picchu o a la montaña Huchuy Picchu si has reservado los boletos con anticipación. Más tarde, tomarás el bus con dirección a Aguas Calientes, donde almorzarás en un restaurante de tu elección y después abordarás el tren que te llevará a Ollantaytambo. Los tickets suelen reservarse para las 3:20 p.m. o 4:22 p.m. según la disponibilidad y debes estar en la estación al menos 30 minutos antes de la salida. Una vez lleguemos a la última parada del tren, uno de nuestros representantes te esperará con un transporte privado para retornar a tu hotel en Cusco.

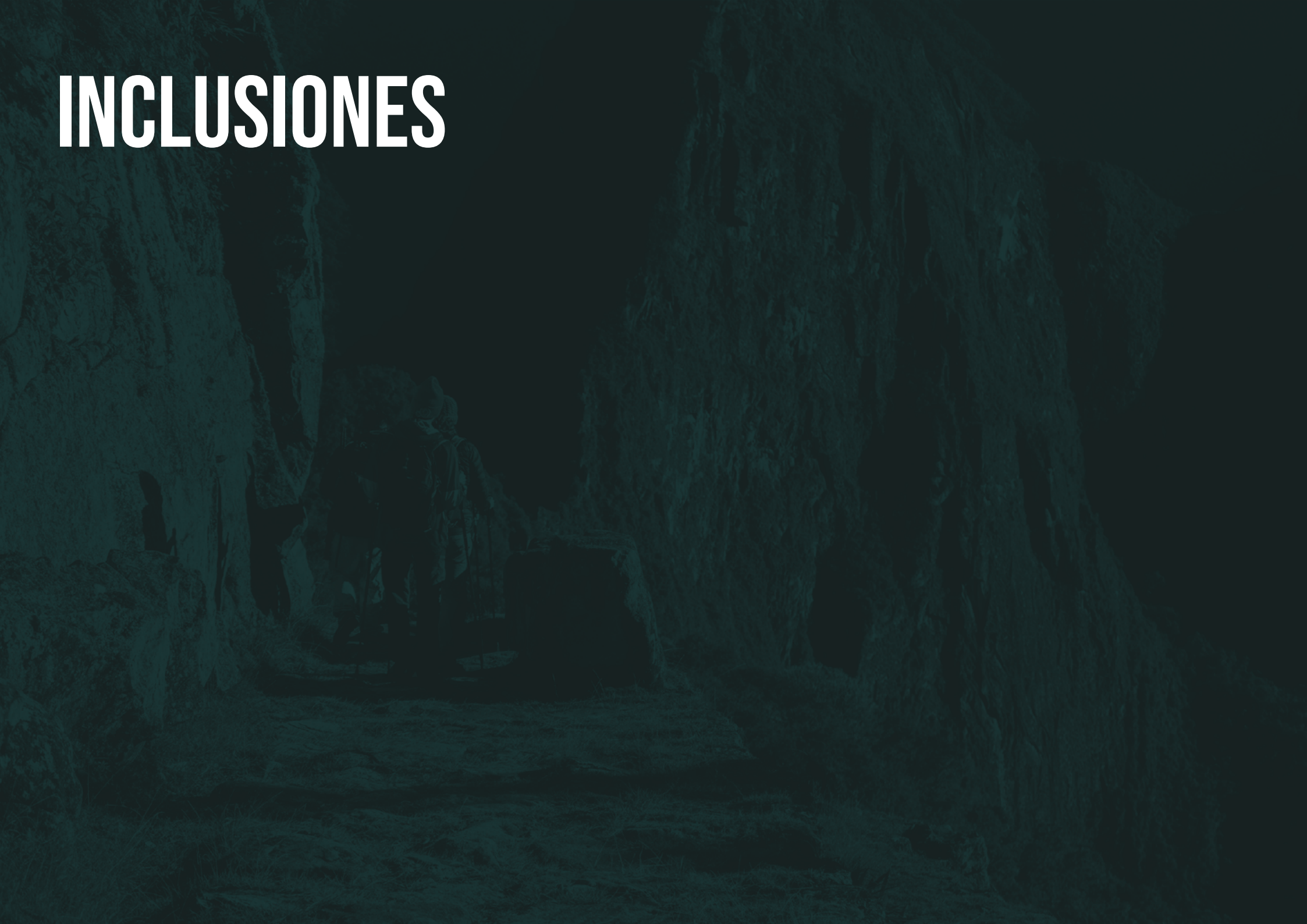


DATOS DEL DÍA

- » COMIDAS:
Desayuno
- » NIVEL DE DIFICULTAD:
Moderado
- » DISTANCIA DE CAMINATA A MACHU PICCHU:
5 km / 3.1 millas
- » TIEMPO DE CAMINATA A MACHU PICCHU:
2 a 3 horas
- » ALTURA INICIAL:
2,650 m / 8,694 pies
- » ALTITUD DE LA PUERTA DEL SOL:
2,720 m / 8,924 pies
- » ALTITUD DE LA CIUDADELA DE MACHU PICCHU:
2,430 m / 7,972 pies
- » ALTITUD DE AGUAS CALIENTES:
2,040 m / 6,693 pies

1. Machu Picchu
2. Puerta del Sol o Intipunku
3. Vista de Machu Picchu desde Puerta del Sol
4. Terrazas de Machu Picchu
5. Arquitectura Inca en Machu Picchu

INCLUSIONES



¿QUÉ ESTÁ INCLUIDO?

» Permisos y entradas

- Permisos y Boleto para Camino Inca

Tan pronto recibamos tu información completa y el depósito de tu reserva, aseguraremos todos los permisos necesarios. Los permisos están sujetos a disponibilidad, se emiten para una fecha específica y a tu nombre. No se pueden cambiar bajo ninguna circunstancia. Los cambios de número de pasaporte sólo se permiten por motivos de renovación. En ese caso, debes proporcionar tu pasaporte nuevo y el antiguo.

- Boleto de ingreso al sitio arqueológico de Machu Picchu (Circuito 3)

» Servicio de alta calidad y seguridad

- Reunión informativa previa a la salida

Tendrás una reunión informativa con tu guía la tarde previa al día de tu viaje. Será a las 5:00 pm en nuestra oficina o, dependiendo al tipo de itinerario, en tu hotel.

- Guía turístico experimentado

Nuestros guías oficiales de turismo hablan inglés y español, y cuentan con formación profesional y certificación. Los elegimos por su experiencia, responsabilidad, y pasión por explorar y compartir con orgullo nuestra cultura e historia. En cada experiencia te mantendrán seguro y cómodo para que disfrutes de tu viaje sin preocupaciones.

- Equipo de campamento privado

- Carpas: amplias carpas de comedor donde podrás disfrutar de tu comida cómodamente.
- Mesas, sillas y utensilios de cocina
- Inodoro de viaje portátil
- Colchoneta para dormir

Todo el equipo será llevado por nuestro equipo de porteadores.

- Una bolsa de lona

Para la caminata, recibirás una bolsa de lona donde podrás llevar tus objetos

personales hasta un máximo de 7 kg / 15.4 lb (el peso incluye tu bolsa de dormir).

- Botiquín médico o de primeros auxilios

Todos los guías de Salkantay Trekking tienen formación especializada en primeros auxilios y asisten a capacitaciones obligatorias cada mes de febrero. El guía siempre llevará un botiquín de primeros auxilios y oxígeno para atender emergencias básicas (mal de altura, diarrea, cortes, raspaduras, etc.). Si es necesario, te evacuaremos del camino lo más rápido posible y nos aseguraremos de que llegues a una clínica para recibir tratamiento.

- Servicios adicionales incluidos en nuestro programa

Creemos que la atención a los pequeños detalles es lo que nos diferencia de otras empresas locales. Recibirás una funda para proteger tu mochila en el camino y un poncho para la lluvia.

- Servicio de atención al cliente 24/7

Tenemos servicio telefónico disponible las 24 horas del día para facilitar la comunicación con Salkantay Trekking antes de tu viaje.

- Teléfono satelital

Tu tranquilidad es nuestra máxima prioridad. Todos nuestros guías están preparados para emergencias en la montaña; pero hacer una llamada telefónica al médico, hospital o amigo te ayudará a sentirte más seguro. Por esta razón, cada guía de Salkantay Trekking porta un teléfono satelital para llamar a cualquier parte del mundo desde cualquier lugar en la montaña.

» Alojamiento

- 3 noches de alojamiento en carpas

Salkantay Trekking utiliza las mejores carpas para garantizar tu seguridad y comodidad (por ejemplo, las carpas Eureka Timberline o Mountain Hard Wear).

» Comidas

- 4 desayunos, 3 almuerzos y 3 cenas

Nuestro chef prepara los mejores platos en medio de la montaña. ¡A nuestros

pasajeros les encanta nuestra comida! Respetamos todas las dietas (los menús vegetarianos, veganos o especiales están disponibles sin costo adicional), así que avísanos si tienes alguna alergia o restricción particular en el formulario de reserva y recuérdaselo a tu guía durante la reunión informativa. Disfrutarás del desayuno, el almuerzo y la cena, además de bebidas calientes y bocadillos.

- Agua para la caminata

Te proporcionaremos agua hervida, filtrada y fría durante la caminata. Para ello, necesitarás llevar una botella vacía o camel bag, que podrás llenar durante cada comida (recomendamos una capacidad de 2 litros).

- Té para despertar

Cada mañana en el campamento, te despertarás con una taza caliente de mate de coca. Te la llevaremos directamente a tu carpa para que te calientes antes de empezar el día.

- Hora del té o Happy Hour

Todas las tardes antes de la cena, los cocineros te proporcionarán pop corn, galletas, café, chocolate caliente, té, agua caliente, etc. Después de un largo día de caminata, no tendrás que esperar hasta la cena para relajarte, calentarte y disfrutar de un bocadillo.

- Snacks diarios en la ruta

Antes de comenzar tu caminata, nuestro guía turístico te proporcionará una bolsa de tela con frutas locales, galletas, chocolates, caramelos, etc. Cada mañana, la rellenaremos para que puedas disfrutar de tus bocadillos durante la caminata.

- Una bolsa de tela para snacks (por persona)

Te proporcionaremos una bolsa de tela para tus snacks, ideal para guardar los envoltorios y mantener el ambiente limpio. ¡Úsala durante toda la caminata!

- Productos de higiene

Te proporcionaremos una toalla pequeña y jabón para limpiarte las manos antes de cada comida.

» Transporte

- Traslados

- Día 1: Por la mañana, te recogeremos en tu hotel y viajarás en nuestro vehículo a Piscacucho (KM 82), el punto de partida de la caminata.
- Día 4: Boleto de bus de Machu Picchu a Aguas Calientes
- Día 4: Transporte desde la estación de tren de Ollantaytambo hasta tu hotel en Cusco.



- Boleto de tren de Aguas Calientes a Ollantaytambo (Día 4)

Servicio Expedition de PeruRail

- Equipo de porteadores

Nuestro grupo de porteadores se encargará de transportar todo el equipo de campamento y provisiones necesarias para la caminata. Además, contarás con un porteador encargado de llevar tu bolsa de lona y pertenencias personales.

¿QUÉ NO ESTÁ INCLUIDO?

» Bolsa de dormir

Si no tienes una bolsa de dormir, la puedes alquilar con nosotros. Nuestras bolsas de dormir son eficaces y duraderas para protegerte de temperaturas tan bajas como -18°C (0°F). Tienen forma de momia e incluyen un forro para dormir. Las bolsas se limpian después de cada uso y tienen un uso máximo de 30 viajes.

- 20.00 dólares por persona

» Bastones de trekking

Los bastones de trekking son muy útiles en terrenos difíciles y accidentados. Si deseas, los puedes alquilar en nuestra agencia.

- US\$ 20.00 por persona

» Almuerzo en Aguas Calientes y cena en Cusco (Día 4)


» Seguro de viaje

» Propinas para nuestro personal

Es usual dar propina en cualquier excursión a Machu Picchu. Aunque pagamos buenos sueldos a todo nuestro equipo, siempre se agradece algo extra, sobre todo teniendo en cuenta el arduo trabajo que realizan. Por lo general, los participantes del grupo juntan sus propinas para repartirlas entre los porteadores y los cocineros.

» Costos adicionales o retrasos fuera de nuestro control

Deslizamientos de tierra, malas condiciones climáticas, modificaciones de itinerario por motivos de seguridad, enfermedades, pandemias, cambios en las políticas gubernamentales, inestabilidad política, huelgas, casos fortuitos, etc.



ANTES DE VIAJAR

Queremos que tu viaje a Perú sea lo más memorable y despreocupado posible. En esta sección, encontrarás las respuestas a todas las preguntas que tienes sobre viajar con Salkantay Trekking en un solo lugar. Por favor, lee la siguiente información cuidadosamente, te ayudará con cualquier pregunta sobre nuestros servicios.

¿Tienes otra pregunta que no hayamos respondido todavía? Ponte en contacto con nosotros y nos comunicaremos contigo lo antes posible.

» ¿Cuántos días necesito para aclimatarme en Cusco antes de la caminata?

Es muy importante estar bien aclimatado a la altitud antes de hacer una caminata. Te recomendamos que llegues a Cusco por lo menos 2 o 3 días antes de que comiences la caminata para ayudar a adaptarte y evitar posibles problemas con el mal de altura durante el recorrido.

Es probable que ya hayas estado en otra zona de Perú a gran altitud antes de llegar a Cusco. En este caso, te recomendamos que descanses un día entero en Cusco para recuperarte de tu viaje, así disfrutar de las vistas y sonidos de Cusco antes de partir a la caminata.

Aquí encontrarás algunas sugerencias de actividades para realizar en los alrededores de Cusco antes de comenzar tu caminata de aventura:



City Tour



Valle Sagrado



Maras Moray

» Reunión informativa o briefing

Todas las reuniones informativas y briefings se realizan una tarde antes de que comience tu viaje en nuestra oficina principal en Cusco (o en tu hotel) a las 5:00 p.m. Estas reuniones duran aproximadamente de 30 a 45 minutos. En caso de que no puedas asistir, tendrás que coordinar otro tiempo por correo electrónico, por llamada o en la oficina de Salkantay Trekking.

» Pago del saldo de la caminata (en Cusco)

Si todavía tienes un saldo pendiente, debes pagarlo 2 días antes de tu caminata / tour. Caso contrario, la reserva de tu viaje no estará confirmada.

Si es posible, sería muy apreciado que pague el saldo del trekking/tour en efectivo, ya sea en dólares estadounidenses o en moneda local, en nuestra oficina en Cusco. Puede retirar dinero de varios cajeros automáticos a lo largo de la Avenida Sol (ya sea en dólares estadounidenses o en soles peruanos). También puede pagar con tarjeta de crédito/débito o a través de PAYPAL, en línea o en persona, pero deberá pagar un cargo por servicio del 5%, emitido por nuestra pasarela de pago (Niubiz) y PAYPAL. No aceptamos cheques bancarios ni pagos del saldo con cheques de viajero.

» Bolsa de viaje o maletín de lona

Recibirás un maletín de lona o una bolsa de viaje en la reunión informativa. Los porteadores las llevarán a lo largo de la ruta y te las entregarán al llegar a cada campamento. Miden 60 x 24 x 22 cm (23.6 x 9.45 x 8.66 pulgadas).

Se permite un máximo de 6 kg / 13,2 libras para cada maletín de viaje, que incluye el peso de tu saco de dormir, colchoneta, ropa y otros objetos personales.

» ¿Puedo guardar mi equipaje en la oficina?

¡Por supuesto! Durante el viaje, es posible guardar tu equipaje principal en nuestra oficina (puedes coordinar con nosotros el día de la reunión informativa o por correo electrónico) o en tu hotel, ambos de forma gratuita.

Todo el equipo que no vayas a necesitar durante el viaje, puedes guardarlo de forma segura en tu hotel. Casi todos los hoteles ofrecen este servicio. No dejes objetos de valor en las maletas, guárdalos en la caja fuerte del hotel y obtén un recibo detallado (en el improbable caso de robo, muchas compañías de seguros exigen que tengas una copia del recibo detallando todo). Lo mejor es poner los objetos, como las tarjetas de crédito, dentro de un sobre cerrado y firmado para mayor tranquilidad.

» Recojo de los clientes

Salkantay Trekking puede recogerte de tu hotel, siempre y cuando te encuentres en el Centro Histórico de Cusco. Tu guía coordinará la hora de encuentro en la reunión informativa, pero ten en cuenta que el tiempo de llegada para recogerte puede variar entre 30 y 45 minutos debido al tráfico.

Cusco es una ciudad antigua, lo que significa que tiene muchas calles estrechas y empedradas. Algunos hoteles y Airbnbs pueden estar situados en calles sin acceso a los carros o subidas largas y empinadas, lo que dificulta el traslado de tu equipaje. Te recomendamos encarecidamente que reserves un alojamiento con fácil acceso.

» Regreso a Cusco

El regreso de Machu Picchu requiere bastante logística, pero no te preocupes. ¡Todo está incluido en tu tour!

- En Machu Picchu, subirás a un bus que te llevará durante 25 minutos a la pequeña ciudad de Aguas Calientes. Abordarás el bus según el orden de llegada.
- En Aguas Calientes, tomarás un tren hacia Ollantaytambo (o Poroy). Tu guía te dará los boletos de tren donde se indica la hora de embarque. Asegúrate de estar en la estación 30 minutos antes. El tren de Aguas Calientes a Ollantaytambo tarda 1 hora con 45 minutos.
- Una vez que llegues a la estación, nuestro representante, identificado con la ropa de Salkantay Trekking, te estará esperando para llevarte a Cusco o directamente a tu hotel. El viaje de Ollantaytambo a Cusco dura 1 hora y 30 minutos.
- En Cusco, dependiendo de la ubicación de tu hotel, te llevaremos en un carro más pequeño de nuestra empresa (Hyundai H1) para llegar más rápido a tu hotel.

» Viajes en grupo

Los viajes en grupo están formados por diferentes tipos de personas, por lo que las condiciones físicas y las edades pueden variar. Al aceptar formar parte de un tour en grupo, también estarás de acuerdo con que algunas personas pueden caminar más rápido o más lento que tú. Por lo tanto, cada persona puede ir a su propio ritmo en la ruta.

Puede ocurrir que un grupo desee modificar el recorrido; sin embargo, el guía decidirá si dichos cambios pueden ser posibles consultando con todos los integrantes.

» Huelgas y manifestaciones

Las huelgas y manifestaciones son habituales en Perú, lo que puede interrumpir algunos de nuestros viajes. Las carreteras pueden ser bloqueadas y las vías del tren pueden encontrarse invadidas. Sin embargo, trataremos de mantener tu viaje tal y como estaba previsto inicialmente, aunque ello implique que salgamos una noche antes de la fecha prevista.

En estas circunstancias, los viajes también pueden ser suspendidos. En caso de cambios o cancelaciones, nuestro departamento de operaciones coordinará todo contigo. Tu seguridad es nuestra máxima prioridad, por lo que tomaremos mejores decisiones para protegerte.



» Objetos perdidos

Por favor, presta atención al lugar donde dejas tus cosas y recuerda recogerlo todo una vez que salgas de nuestro transporte o restaurante. Tú eres el único responsable de tus cosas durante el tour.

¿QUÉ DEBES TRAER?

- » Pasaporte vigente
- » Dinero extra (recomendado soles)
- » Medicamentos personales
- » Botella de agua o camelback - (opcional pastillas purificadoras)
- » Bloqueador solar 70+ o mas
- » Repelente de insectos
- » Productos de aseo personal
- » Botas/zapatos de montaña (de preferencia impermeables)
- » Calzado ligero o sandalias
- » Pantalones para caminata (*)
- » Calcetines de caminata
- » Shorts
- » Escarpines impermeables
- » Camisetas manga larga
- » Casaca térmica
- » Casaca impermeable
- » Poncho impermeable
- » Sombrero que proteja cara y cuello
- » Pañuelo para cuello o buff
- » Lentes con protección UV
- » Bolsa de Dormir
- » Bastones para caminata
- » Mochila para caminata mediana (15 a 25 litros)
- » Camara con cargador
- » Bateria externa
- » Snacks: barras energéticas, electrolitos, frutos secos, geles energeticos, etc
- » Traje de baño
- » Toalla
- » Linterna



*Es aconsejable llevar pantalones impermeables durante la temporada de lluvias (de septiembre a marzo).



www.caminosalkantay.com



info@salkantaytrekking.com



+51 974 727 031



Calle Triunfo 346
Plaza de Armas Cusco



De Lunes a Sábado de 9:00 am a 7:00 pm