



CAMINATA

CAMINATA A SALKANTAY + CAMINO INCA CORTO

6 días / 5 noches



DESCRIPCIÓN

¡Sobrepasa los límites! Llega a la cima de Salkantay

La caminata a Salkantay y Camino Inca corto es una de las mejores rutas que debes realizar al menos una vez en tu vida. Este programa, te sacará de la rutina para llevarte a maravillosos lugares que solo los andes peruanos tienen para ti. Conocerás varios atractivos turísticos, entre ellos, las mágicas aguas turquesas de la laguna Humantay y el imponente nevado Salkantay. Alrededor de las montañas, explorarás el bosque tropical y apreciarás su diversa flora y fauna. Por último, visitarás Machu Picchu, una de las maravillas del mundo moderno y aprenderás de la antigua historia de los incas. Sin duda, este es un itinerario completo para recargarte de energías y disfrutarlo al máximo.

ÍNDICE



Mapa



Itinerario



Inclusiones



Packing List

Salkantay & short Inca Trail to Machu Picchu

Salkantay & short Inca Trail 06 Days Itinerary

- Day 01:** Cusco - Mollepata - Challacancha - Soraypampa - Humantay Lake - Sky Camp
- Day 02:** Soraypampa - Salkantay Pass - Huayracmachay - Mountain Sky View
- Day 03:** Collpapampa - Loreta - La Playa - Lucmabamba - Super Jungle Domes
- Day 04:** Lucmabamba - Llaclapata - Hidroeléctrica - Aguas Calientes
- Day 05:** Aguas Calientes - KM 104 - Chachabamba - Sun Gate (Inti Punku) - Machu Picchu
- Day 06:** Aguas Calientes - Machu Picchu - Ollantaytambo - Cusco

Distance	Time	Highest Elevation	Difficulty
10km/6.21mi	5-6 hrs	4,200m/13,780ft	Moderate
23.5km/14.6mi	10-11 hrs	4,630m/15,190ft	Challenging
18km/11.18mi	5-6 hrs	2,900m/9,514ft	Moderate
25km/15.53mi	8-9 hrs	2,800m/9,186ft	Challenging
16.5km/10.25mi	6-7 hrs	2,720m/8,924ft	Moderate
--	2-3 hrs	2,430m/7,972ft	Easy



Humantay Mountain
5,950m / 19,521ft



1.5km - 0.93mi | 1.30hrs
Humantay Lake
4,200m / 13,780ft



Salkantay Mountain
6,271m / 20,574ft

7km - 4.34mi | 4hrs
Salkantay Pass
4,630m / 15,190ft

Soyrococha
4,490m / 14,731ft

Huayracmachay
3,850m / 12,631ft



Day 2: 16.5km - 10.25 | 6hrs
Collpapampa Mountain Sky View
2,950m / 9,678ft

Salkantaypampa
4,150m / 13,615ft

Wiñaypoqo
2,510m / 8,235ft

Mollepata
2,850m / 9,350ft

Trekking Starting Point
Challacancha
3,800m / 12,467ft



Day 1: 7km - 4.25mi | 3hrs
Soraypampa Sky Camp
3,900m / 12,795ft



Day 5 & 6
Machu Picchu
2,430m / 7,972ft

Llaclapata
2,700m / 8,858ft

Llaclapata Pass
2,800m / 9,186ft

Loreta
2,150m / 7,054ft



Playa Sahuayaco
2,060m / 6,759ft



Cusco
3,400m / 11,155ft



4km - 2.49mi | 3hrs
Wiñay Wayna
2,650m / 8,694ft

Sun Gate (Inti Punku)
2,720m / 8,924ft

11km - 7.46mi | 4:30hrs
Aobamba
1,900m / 6,234ft



Chachabamba

Ollantaytambo
2,792m / 9,160ft

KM. 104
2,100m / 6,890ft

Day 4: 13km - 8.08mi | 3:50hrs
Aguas Calientes
2,040m / 6,693ft

Hidroeléctrica
1,800m / 5,906ft

Day 3: 17km - 10.56mi | 5:30hrs
Lucmabamba Super Jungle Domes
2,000m / 6,562ft



- Distance / Hours
- Lunch & Rest Area
- Pass Point
- River
- Footpath
- Major Road
- Minor Road
- Rail Road



ITINERARIO COMPLETO

LO MAS DESTACADO

- » Esta caminata de 6 días a Machu Picchu te ofrece la oportunidad de disfrutar de una combinación de la caminata al Salkantay y el Camino Inca corto.
- » El Salkantay y el Camino Inca de 6 días es una de las mejores aventuras de trekking que puedes encontrar en Perú y en Sudamérica.
- » Presenciarás puentes rústicos, cascadas, riachuelos, glaciares, valles coloridos, cascadas, vida silvestre, plantas únicas y el intrigante bosque nuboso.
- » Aprenderás todo sobre la antigua cultura de los incas y cómo vivían en las montañas hace cientos de años.
- » Culmina tu travesía con una visita al mundialmente famoso Machu Picchu, sin duda, te dejará más que asombrado.

DÍA 01

Cusco - Mollepata - Challacancha - Soraypampa - Laguna Humantay - Sky Camp

Caminata a la joya de las Montañas

Hoy empezaremos el día temprano y pasaremos a recogerte de tu hotel alrededor de las 4:00 a.m. Viajaremos en nuestro cómodo transporte que cuenta con cobijas para disfrutar de un pequeño descanso durante el viaje. Después de dos horas por la carretera, haremos una breve parada en Mollepata para tomar un buen desayuno. Luego, continuaremos hasta Challacancha, punto de inicio de esta increíble caminata.


Primero, conoceremos a los cocineros y arrieros, quienes harán la última verificación del equipo que utilizaremos durante la travesía. Después de dar el visto bueno, comenzaremos el recorrido. Caminaremos por tres horas hasta llegar a Soraypampa (3,900 m / 12,795 pies), lugar donde pasaremos la noche. La primera parte del trayecto es relativamente plana con una ligera elevación a través de un profundo valle de glaciares. Notarás que gran parte del sendero sigue un canal de agua inca restaurado que, hasta el día de hoy, es usado por los agricultores de la zona.



1



2



3

Tendrás un poco de tiempo para descansar después de disfrutar del almuerzo mientras contemplas la impresionante vista de las montañas. Seguiremos caminando hasta llegar a la hermosa laguna Humantay (4,200 msnm / 13,780 pies), aquí tendrás la oportunidad de gozar el fantástico paisaje. En los andes no hay muchos sitios tan impresionantes como las aguas turquesas que brillan en contraste con el glaciar Humantay. ¡Realmente te sentirás como en un cuento de hadas!

Luego de visitar este mágico lugar, nos dirigiremos a nuestro campamento ubicado en Soraypampa para disfrutar de una deliciosa y merecida cena con una bonita puesta de sol. Sin duda, sentirás la paz y energía que este sitio te transmitirá. Esta noche descansaremos en los exclusivos Sky Camp, apreciando las estrellas, constelaciones y cometas que podremos observar alrededor para despertarnos al día siguiente bajo la vigilancia del Apu Salkantay.

Nuestro deslumbrante SKY CAMP se encuentra frente a las impresionantes montañas Humantay y Salkantay. Este campamento genera la unión perfecta entre el cielo y la tierra. Te permitirá dormir tranquilamente bajo un cielo despejado lleno de estrellas con una vista excepcional de las constelaciones. Al mismo tiempo, podrás disfrutar de todas las comodidades de una casa de vacaciones de primera calidad.

- » 26 igloos
- » 2 personas por hut
- » Comedor y cocina
- » Servicios higienicos
- » **Opcionales:**
 - Wi-Fi



4



5



6

DATOS DEL DÍA

- » COMIDAS
Desayuno, Almuerzo y cena
- » ALOJAMIENTO
Sky Camp
- » DIFICULTAD
Moderado a desafiante
- » DISTANCIA DE CAMINATA
10 km / 6.21 millas
- » DURACIÓN DE LA CAMINATA
5 - 6 horas
- » ALTITUD INICIAL
3,800 m / 12,467 pies
- » ALTITUD MÁXIMA
4,200 m / 13,780 pies
- » ALTITUD DEL CAMPAMENTO
3,900 m / 12,795 pies

1. Laguna Humantay
2. Sky Camp
3. Comedor Sky Camp
4. Interior domos Sky Camp

DÍA 02

Soraypampa - Abra Salkantay -
Huayracmachay -
Collpapampa (Mountain Sky View)

El impresionante Salkantay y la selva amazónica

Hoy nos despertaremos con los primeros rayos del sol, tomaremos una taza de mate de coca y degustaremos un nutritivo desayuno para empezar el día con mucha energía. Luego, caminaremos por aproximadamente tres horas hasta el punto más alto de la ruta, Abra Salkantay (4,630 m / 15,190 pies). El ascenso será un poco difícil, sobre todo por el "Sendero de las 7 Serpientes", llamado así por su sinuoso camino.

Cuando lleguemos a la cima, podrás apreciar la magnífica vista de los valles circundantes y el nevado Salkantay (6,271 m / 20,574 pies), considerado el segundo más alto de la región de Cusco. Desde allí, también podrás observar las montañas: Humantay, Tucarhuay y Pumasillo. Luego de presenciar el hermoso panorama del lugar y haber tomado un merecido descanso, descenderemos hasta llegar a Huayracmachay (3,850 m / 12,631 pies), donde almorzaremos rodeados de las increíbles vistas que solo los andes nos brindan.



Caminaremos por una zona rocosa y escarpada donde obtendremos las hermosas vistas del valle. Después de degustar un almuerzo revitalizante, entraremos en el borde de la selva amazónica, conocido también como el "bosque nuboso". A continuación, caminaremos por tres horas y media disfrutando de un mágico bosque tropical y presenciaremos los cambios de paisaje desde los andes hasta el amazonas. Visualizaremos panoramas coloridos, diversa vida silvestre y plantas nativas. Aquí, sentirás que el clima se vuelve mucho más cálido.

Luego de un largo día de caminata, nos dirigiremos a nuestro campamento en Collpapampa (2,950 m / 9,678 pies), donde los Mountain Sky View nos esperan para tomar una merecida cena y descansar cómodamente. Seguro que dormirás bien esta noche.

Como en los tiempos de nuestros ancestros, nuestro compromiso es con nuestra Pachamama (Madre Tierra) y los Apus (Montañas sagradas). Nuestro campamento, Mountain Sky View está adaptado al entorno natural sin generar ningún impacto audiovisual, construido con materiales que se encuentran en el mismo lugar, ubicado en un sitio rodeado de montañas tropicales y ríos rocosos bajo el resplandor de las estrellas.


- » 16 Huts
- » 2 personas por hut
- » Comedor y cocina
- » Servicios higienicos y Ducha caliente
- » **Opcionales:**
 - Wi-Fi



4



5



6

DATOS DEL DÍA

- » **COMIDAS**
Desayuno, almuerzo y cena
- » **ALOJAMIENTO**
Mountain Sky View
- » **DIFICULTAD**
Desafiante
- » **DISTANCIA DE CAMINATA**
23.5 km / 14.60 millas
- » **DURACIÓN DE LA CAMINATA**
10-11 horas
- » **ALTURA INICIAL**
3,900 m / 12,795 pies
- » **ALTURA MÁXIMA**
4,630 m / 15,190 pies
- » **ALTITUD DE CAMPAMENTO**
2,950 m / 9,678 pies

1. Abra Salkantay
2. Nevado Salkantay
3. Un momento de descanso al pie del Apu Salkantay
4. Mountain Sky View
5. Cómodas cabañas de estilo andino
6. Interior del Mountain Sky View

DÍA 03

Collpapampa - La Playa -
Lucmabamba (Jungle Domes)



Aventura en la selva y experiencia del café


Hoy empezaremos el día temprano y tomaremos un buen desayuno antes de partir de nuestro campamento. Caminaremos por el valle de Santa Teresa disfrutando del exuberante paisaje acompañados de ríos, cascadas, orquídeas y muchas plantaciones de plátano, café y palta.

Pasaremos por un pequeño pueblo llamado Collpapampa. Luego, descenderemos observando bellas cascadas, aves, aguas termales, árboles frutales y diversa flora y fauna. Si tenemos suerte, podremos visualizar el famoso gallito de las rocas, el ave nacional del Perú.



Después, llegaremos a La Playa, lugar donde disfrutaremos de un delicioso almuerzo. Seguiremos por el sendero hacia Lucmabamba (2,000 m / 6,562 pies), allí nos esperará nuestro campamento para pasar la noche. Por la tarde, exploraremos los alrededores tropicales y visitaremos la finca de café orgánico para aprender todo acerca de su elaboración. Además, conoceremos las plantaciones de palta y naranja.

Regresaremos a Lucmabamba, donde disfrutaremos de una deliciosa cena antes de acostarnos en nuestros exclusivos Jungle Domes, aquí escucharás los numerosos sonidos de la naturaleza y sentirás armonía con la tierra mientras contemplas desde tu cómoda cama las estrellas a través de la parte superior de la cúpula.



DATOS DEL DÍA

- » COMIDAS
Desayuno, almuerzo y cena
- » ALOJAMIENTO
Jungle Domes
- » DIFICULTAD
Moderado
- » DISTANCIA DE CAMINATA
17 km / 10.56 millas
- » DURACIÓN DE LA CAMINATA
5 a 6 horas
- » ALTITUD INICIAL
2,950 m / 9,678 pies
- » ALTITUD MÁXIMA
2,950 m / 9,678 pies
- » ALTITUD DEL CAMPAMENTO
2,000 m / 6,562 pies

Desde la comodidad de nuestros Jungle Domes, estarás en absoluta conexión con la naturaleza que te rodea. Sumérgete en este entorno verde, mientras escuchas el sople del viento, la lluvia, la flora y la fauna del lugar.

- » 16 domos
- » 2 personas por hut
- » Comedor y cocina
- » Servicios higiénicos y Ducha
- » **Opcionales:**
 - Ducha caliente
 - Wi-Fi

1. Caminata por el exuberante pie de monte amazónico
2. Bellas caídas de agua
3. Elaboración tradicional del café
4. Vista aérea de los Jungle Domes
5. Domos mimetizados entre la naturaleza
6. Cómodo interior de los domos

DÍA 04

Lucmabamba - Llactapata - Hidroeléctrica - Aguas Calientes

Disfruta la primera vista de Machu Picchu desde Llactapata

Hoy estarás ansioso por usar tus botas de montaña para realizar tu último día de caminata después de disfrutar de un delicioso desayuno. Recorreremos un poco del original y mundialmente famoso Camino Inca. Ascenderemos por dos horas contemplando las hermosas vistas del valle de Santa Teresa hasta llegar a Llactapata (2,700 m / 8,858 pies), sitio arqueológico ubicado en frente del imponente Machu Picchu.

Llactapata es el primer complejo que visitarás y nuestro guía te informará sobre los misterios de la antigua historia inca. Además, obtendrás la primera vista del majestuoso Machu Picchu y Huayna Picchu. Aprovecha el momento para tomar increíbles fotografías y compartir tus fantásticas experiencias con tus amigos y familiares.

Luego, descenderemos por una hora y media hacia Aobamba, donde obtendremos más vistas de la ciudadela inca de Machu Picchu y disfrutaremos de un delicioso almuerzo. Después, continuaremos con el recorrido media hora más hasta llegar a Hidroeléctrica (1,800 m / 5,906 pies). Uno de los sitios más impresionantes de este tramo es la cascada artificial de 250 metros de altura que genera electricidad a toda la ciudad de Cusco.



1



2



3

Una vez en Hidroeléctrica, tendrás la opción entre abordar un tren (no incluido en el programa), o realizar una extraordinaria caminata de aproximadamente tres horas, apreciando los bellos paisajes hasta llegar a Aguas Calientes. Será una oportunidad más de disfrutar del cálido entorno de la selva mientras realizas este recorrido.

A lo largo del camino, podrás observar el Intihuatana, una antigua roca que los incas utilizaban como reloj de sol con el fin de leer el solsticio de invierno, es decir, el comienzo de la temporada agrícola. Ya en Aguas Calientes, degustaremos una deliciosa cena en un exclusivo restaurante y dormiremos en un cómodo hotel.

Nota: Durante la época de lluvias, la caminata por el sendero Llactapata no está 100 % garantizada debido a algunos problemas de seguridad. Cuando llueve con frecuencia, el trayecto puede volverse un poco peligroso.



DATOS DEL DÍA

- » COMIDAS
Desayuno, almuerzo y cena
- » ALOJAMIENTO
Hotel
- » DIFICULTAD
Desafiante
- » DISTANCIA DE CAMINATA
25 km / 15.53 millas
- » DURACIÓN DE LA CAMINATA
8 - 9 horas
- » ALTITUD INICIAL
2,000 m / 6,562 pies
- » ALTITUD MÁXIMA
2,800 m / 9,186 pies
- » ALTITUD DEL ALOJAMIENTO
2,040 m / 6,693 pies

Ofrecemos una selección de hoteles bien ubicados en la ciudad con habitaciones cómodas y decoradas con buen criterio. Encontrarás habitaciones y camas impecables, así como baños y duchas adecuados. Es un lugar perfecto para descansar antes del día más importante de tu viaje.

- » Individual, doble, matrimonial y triple
- » Comedor y cocina
- » Servicios higiénicos y ducha caliente
- » Wi-Fi



1. Primera vista del Imponente Machu Picchu desde el mirador Llactapata
2. Sitio Arqueológico de Llactapata
3. Puente sobre el bosque amazónico en Aobamba
4. Aguas Calientes
5. Cómodo hotel en Aguas Calientes
6. Habitaciones cómodas

DÍA 05

Aguas Calientes - KM 104 - Chachabamba -
Inti Punku - Machu Picchu - Aguas Calientes

Sigue los pasos ancestrales y transportate en el pasado

Hoy comenzaremos nuestra aventura muy temprano recogiendo del hotel a las 5:00 a.m. para caminar por aproximadamente una hora y media hasta llegar al KM 104, punto de inicio del Camino Inca. Durante el trayecto, veremos el radiante sol cubriendo las extensas montañas andinas y al río Urubamba al lado de las vías del tren. A medida que avancemos, te proporcionaremos un box lunch y un refrigerio para degustar en el camino.

Iniciaremos el ya conocido Camino Inca Clásico y estarás inmerso en el impresionante paisaje rodeado de exuberante vegetación e imponentes montañas que te vigilarán. Después de un corto tiempo, llegaremos al primer sitio arqueológico inca conocido como Chachabamba, donde nuestro guía especializado estará listo para comenzar la explicación del lugar.

Después de tres horas, llegaremos a uno de los fascinantes sitios incas, el complejo Wiñay Wayna (2,650 msnm / 8,694 pies), que traducido al español significa "siempre joven". La mayoría de los excursionistas que se detienen aquí, quedan asombrados por su increíble arquitectura. Además, descubrirás una fuente de agua ritual, templos dedicados a la fuerza de la naturaleza y hermosos




andenes agrícolas. Wiñay Wayna es el lugar perfecto para aprender un poco más sobre la impresionante historia de los incas.

Mientras exploras estos sitios, disfrutarás de un momento para relajarte, descansar en paz y conectarte con la madre naturaleza a través del canto de las aves y el suave sonido del viento. Más adelante, apreciarás los campamentos donde pernoctan los que realizan el Camino Inca Clásico. Aquí, tendrás tiempo para disfrutar del sabroso box lunch que hemos preparado para ti.

Después, continuaremos la caminata hasta la Puerta del Sol o Inti Punku, desde donde tendrás las primeras vistas extraordinarias de Machu Picchu y toda su increíble arquitectura. Te asombrarás de cómo los incas pudieron construir semejante sitio en una montaña. El paisaje es de ensueño y sentirás la magia y el misterio de Machu Picchu, que ha resistido el paso del tiempo de forma increíble. Aprovecha esta oportunidad para capturar algunas fotos y honrar a los incas mientras reflexionas sobre cómo fueron capaces de levantar piedras tan grandes. Aquí también, intenta comprender su profunda conexión con la naturaleza.

Sin embargo, todavía no entraremos a la ciudadela. A esta hora del día, los turistas del interior se irán y podrás observar la mágica luz dorada del sol poniéndose sobre los inmensos muros de piedra para tener un poco de tranquilidad. Al día siguiente, explorarás cada centímetro de esta obra maestra. Por ahora, tomarás un camino alternativo hasta la salida, donde subirás a un bus que nos llevará a la pequeña ciudad de Aguas Calientes para pasar la noche en un hotel. Antes de descansar, cenaremos en uno de los mejores restaurantes de la ciudad. Asegúrate de dormir temprano, ya que mañana te levantarás antes que salga el sol.



4



5



6

DATOS DEL DÍA

» COMIDAS

Snack, box lunch y cena

» ALOJAMIENTO

Hotel

» DIFICULTAD

Moderado

» DISTANCIA DE CAMINATA

16.50 km / 20.25 millas

» DURACIÓN DE LA CAMINATA

6-7 horas

» ALTITUD INICIAL

2,040 m / 6,693 pies

» ALTITUD MÁXIMA

2,720 m / 8,924 pies

» ALTITUD DEL ALOJAMIENTO

2,040 m / 6,693 ft

1. Vista de Machu Picchu desde Intipunku
2. Centro Arqueológico de Intipunku
3. Vista de Machu Picchu desde Intipunku
4. Último tramo del camino Inca
5. Arquitectura inca en Chachabamba
6. Escaleras en camino inca

DÍA 06

Aguas Calientes - Machu Picchu -
Ollantaytambo - Cusco

Explora la asombrosa ciudadela inca de Machu Picchu


Después de una merecida noche de descanso, hoy es el momento que estabas esperando. Caminarás por las misteriosas calles del majestuoso Santuario Histórico de Machu Picchu. Para ello, tendrás que levantarte antes del amanecer y asegurarte de vencer a la multitud de turistas. Te dirigirás en bus que te llevará en un trayecto de 25 minutos hacia la puerta de ingreso de la ciudadela inca de Machu Picchu. Entrarás justo antes de que salga el sol y pinte la fortaleza con un precioso tono dorado.

En seguida, recorrerás el complejo en una visita guiada de una hora y media y sacarás increíbles fotografías del lugar. Aquí, conocerás algunas de las partes más importantes de Machu Picchu y aprenderás sobre su historia. Una vez terminado el tour, podrás subir a la montaña Huayna Picchu o a la montaña Machu Picchu (si has reservado las entradas con anticipación); estos recorridos te tomarán una hora y media y tres horas de subida y bajada, respectivamente.



Después, será el momento de regresar a Aguas Calientes. Una vez en el pueblo, tendrás la opción de elegir un restaurante para degustar un delicioso almuerzo antes de abordar el tren rumbo a Ollantaytambo. Desde este punto, viajarás en nuestro transporte privado que te llevará de regreso a Cusco.

Ahora es el momento de disfrutar de un merecido descanso y poner los pies en alto. Puede que tu viaje haya terminado, pero te aseguramos que tu corazón seguirá latiendo durante muchos años cuando recuerdes tu increíble aventura.



DATOS DEL DÍA

- » COMIDAS
Desayuno
- » DIFICULTAD
Fácil
- » DURACIÓN DE LA ACTIVIDAD
2-3 horas explorando Machu Picchu
- » ALTITUD DE LA CIUDADELA MACHU PICCHU
2,430 m / 7,972 pies
- » MONTAÑAS OPCIONALES
Moderado a desafiante
- » ALTITUD DE LA MONTAÑA MACHU PICCHU
3,000 m / 9,843 pies (3 - 4 horas)
- » ALTITUD DE LA MONTAÑA HUAYNA PICCHU
2,720 m / 8,924 pies (2 horas)
- » ALTITUD DE LA MONTAÑA HUCHUY PICCHU
2,497 m / 8,192 pies (1.5 horas)

1. Machu Picchu, maravilla inca
2. Impresionante arquitectura inca en el complejo de Machu Picchu
3. Templo del cóndor
4. Terrazas en Machu Picchu
5. Templo del Sol
6. Detalle de la arquitectura inca

INCLUSIONES



¿QUÉ ESTÁ INCLUIDO?

» Permisos y entradas

- Día 1: Boleto de entrada a la Laguna Humantay y Caminata Salkantay
- Día 6: Permisos y Boleto para el Camino Inca
Tramitaremos todos los permisos necesarios una vez que recibamos tu información completa y el depósito de reserva. Los permisos están sujetos a disponibilidad y se emiten para una fecha específica bajo tu nombre. No pueden modificarse bajo ninguna circunstancia. Los cambios en el número de pasaporte solo se permiten por renovación, en cuyo caso deberás proporcionar tanto tu pasaporte antiguo como el nuevo.
- Día 6: Boleto de ingreso al sitio arqueológico de Machu Picchu (Circuito 1)

» Servicio de alta calidad y seguridad

- Reunión informativa previa a la salida
Te reunirás con tu guía para una orientación la noche antes de la caminata. La reunión se llevará a cabo a las 5:00 p.m. en nuestra oficina principal en Cusco.
- Guía turístico experimentado
Nuestros guías oficiales hablan español y portugués y están profesionalmente capacitados y certificados en seguridad y servicio de calidad. Elegidos por su experiencia, responsabilidad y pasión por la exploración, sienten un profundo orgullo al compartir nuestra cultura e historia. Con su guía, estarás bien informado, seguro y cómodo, garantizando una aventura sin preocupaciones y una experiencia inolvidable.
- Una bolsa de lona
Para la caminata, recibirás una bolsa de equipaje para empaquetar tus pertenencias personales, con un límite máximo de peso de 5 kg (11 lb), que será transportada por nuestro equipo.
- Bolsa de dormir
Nuestras bolsas de dormir son duraderas y están diseñadas para protegerte de temperaturas de hasta -18°C (0°F). Tienen forma de momia e incluyen un forro adicional para mayor calidez. Cada bolsa se limpia a fondo y se mantiene cuidadosamente después de cada uso.
- Bastones de trekking

Los bastones de trekking mejoran la estabilidad en terrenos duros y minimizan el impacto en las articulaciones.

- Botiquín médico o de primeros auxilios
Todos los guías de Salkantay Trekking tienen formación especializada en primeros auxilios y asisten a capacitaciones obligatorias cada mes de febrero. El guía siempre llevará un botiquín de primeros auxilios y oxígeno para atender emergencias básicas (mal de altura, diarrea, cortes, raspaduras, etc.). Si es necesario, te evacuaremos del camino lo más rápido posible y nos aseguraremos de que llegues a una clínica para recibir tratamiento.
- Funda para Mochila y Poncho para Lluvia
Nuestra atención a los detalles nos distingue. Recibirás una funda para proteger tu mochila y un poncho para mayor comodidad y protección en el camino..
- Walkie-talkies profesionales de largo alcance
Los walkie-talkies optimizan la comunicación, asegurando respuesta rápida y coordinación en situaciones y lugares clave.

» Alojamiento

- Alojamiento en Campamentos Exclusivos
Como nuestros antepasados, respetamos profundamente a la Pachamama (Madre Tierra). Por ello, nuestros campamentos y lodges están diseñados para integrarse con el entorno y minimizar cualquier impacto negativo.



Sky Camp



Mountain Sky View



Jungle Domes

- Instalaciones del Campamento
Nuestros campamentos están diseñados para tu comodidad y conveniencia:
 - Baños: Contamos con baños compartidos en nuestro Sky Camp, mientras que

los campamentos Mountain Sky View y Super Jungle Domes ofrecen baños privados.

- Duchas: Disfruta de duchas refrescantes en los campamentos Mountain Sky View y Jungle Domes.
- Áreas de Comedor y Cocina: Cada campamento cuenta con amplios comedores y cocinas totalmente equipadas, para que disfrutes tus comidas con total comodidad y tranquilidad. Nuestras mulas transportan todos los suministros frescos para la cocina.
- Día 4 y 5: Hotel en Aguas Calientes

Disfruta tus noches en Aguas Calientes en un acogedor hotel con habitación doble, matrimonial o triple, baño privado, ducha caliente, WiFi, desayuno y almacenamiento de equipaje mientras exploras Machu Picchu.

» Comidas

- 5 desayunos, 5 almuerzos y 5 cenas

Nuestro chef prepara los mejores platos en medio de la montaña. ¡A nuestros pasajeros les encanta nuestra comida! Respetamos todas las dietas (los menús vegetarianos, veganos o especiales están disponibles sin costo adicional), así que avísanos si tienes alguna alergia o restricción particular en el formulario de reserva y recuérdaselo a tu guía durante la reunión informativa. Disfrutarás del desayuno, el almuerzo y la cena, además de bebidas calientes y bocadillos.

- Agua para la caminata

Te proporcionaremos agua hervida y tibia durante tu caminata, desde tu almuerzo en Soraypampa hasta tu desayuno en Lucmabamba. Asegúrate de llevar una botella de agua vacía o una camel bag para rellenar; recomendamos una capacidad de 2 litros.

- Té para despertar

Cada mañana en los campamentos, despertarás con una taza caliente de té de coca, entregada directamente en tu cama, perfecta para calentarte antes de comenzar el día.

- Hora del té o Happy Hour

Durante la caminata, cada tarde antes de la cena, nuestros cocineros te servirán palomitas, galletas, café, chocolate caliente, té y agua caliente. Después de un largo día de caminata, no tendrás que esperar hasta la cena para relajarte, calentarte y disfrutar de un delicioso bocadillo.

- Snacks diarios en la ruta

Antes de comenzar tu caminata, nuestro guía turístico te proporcionará una bolsa de tela con frutas locales, galletas, chocolates, caramelos, etc. Cada mañana, la



rellenaremos para que puedas disfrutar de tus bocadillos durante la caminata.

- Una bolsa de tela para snacks (por persona)

Te proporcionaremos una bolsa de tela para tus snacks, ideal para guardar los envoltorios y mantener el ambiente limpio. ¡Úsala durante toda la caminata!

» Transporte

- Día 1: Transporte desde tu hotel hasta Challacancha, punto de partida de la caminata
- Día 5: Boleto de bus de ida desde Machu Picchu hasta Aguas Calientes
- Día 6: Boleto de bus de ida y vuelta entre Aguas Calientes y Machu Picchu
- Día 6: Transporte desde la estación de tren de Ollantaytambo hasta tu hotel en Cusco
- Día 6: Boleto de tren de Aguas Calientes a Ollantaytambo

Expedition Machu Picchu de PeruRail o The Voyager a Machu Picchu de Inca Rail (opciones de tren y horarios sujetos a disponibilidad).

- Transporte de pertenencias personales

- Los días 1, 2 y 3, las mulas de carga llevarán todo el equipo del campamento y tu equipaje permitido (5 kg / 11 lb). Los arrieros se encargarán de tu bolso de viaje y tus artículos personales, y te los entregarán al llegar a cada campamento.
- El día 4, tu bolso de viaje será transportado en van y luego en tren.

¿QUÉ NO ESTÁ INCLUIDO?

» Montaña Huayna Picchu

¿Listo para un desafío? Sube al Huayna Picchu, la icónica montaña que se eleva detrás de Machu Picchu. La subida de 45 minutos ofrece vistas impresionantes, pero no es apta para quienes temen a las alturas. ¿Miedo a las alturas? ¡Atrévete, la recompensa vale totalmente la pena!

- **Costo: US\$ 60.00 por persona**

- **Reservas:** Haz tu reserva con 2–3 meses de anticipación debido a la alta demanda.

Horarios de ingreso: 7:00 a.m. and 9:00 a.m. (recomendado)

Con tu entrada al Circuito 2 de la Ciudadela de Machu Picchu a las 6:00 a.m., tendrás tiempo para subir a Huayna Picchu después de tu tour guiado. Esta parte se realiza de manera independiente, siguiendo las instrucciones de tu guía

» Montaña Machu Picchu

La Montaña Machu Picchu es uno de los imponentes picos que rodean el sitio arqueológico. Sus senderos son menos empinados, más amplios y menos intimidantes que los de Huayna Picchu, lo que la convierte en una excelente opción para quienes buscan una caminata más relajada. Llegar a la cima toma aproximadamente 1.5 horas y ofrece vistas panorámicas inolvidables. Esta caminata requiere un boleto de entrada, que podemos gestionar para ti con previa solicitud.

- **Costo: US\$ 60.00 por persona**

Horarios de ingreso: 6:00 a.m. and 8:00 a.m.

Tu entrada incluida al Circuito 2 de la Ciudadela de Machu Picchu está programada para las 6:00 a.m. Si deseas realizar la caminata a Machu Picchu Montaña, puedes seleccionar el horario de ingreso de las 8:00 a.m. Sin embargo, esto requerirá pausar tu tour guiado por la ciudadela para realizar la caminata de forma independiente, siguiendo las recomendaciones de tu guía.

» Almuerzo en Aguas Calientes y Cena en Cusco (Día 6)

» Cabalgata opcional de Soraypampa a la Laguna Humantay (Día 1)



» Cabalgata opcional de Soraypampa al Abra Salkantay (Día 2)

» Tren de Hidroeléctrica a Aguas Calientes (Día 4)

Si te sientes agotado o indispuesto después de la caminata desde Lucmabamba hasta Hidroeléctrica, tienes la opción de tomar el tren de Hidroeléctrica a Aguas Calientes.

- **US\$ 40.00 por persona.**

» Ropa y equipo personal de caminata

» Seguro de viaje

» Propinas para nuestro personal

Aunque nuestro equipo recibe salarios justos, cualquier gesto adicional siempre es bienvenido como reconocimiento a su arduo trabajo y dedicación. Los participantes suelen reunir sus propinas y entregarlas directamente al equipo de caminata o a través de su guía.

» Costos adicionales o retrasos fuera de nuestro control

Deslizamientos de tierra, malas condiciones climáticas, modificaciones de itinerario por motivos de seguridad, enfermedades, pandemias, cambios en las políticas gubernamentales, inestabilidad política, huelgas, casos fortuitos, etc.

ANTES DE VIAJAR

Queremos que tu viaje a Perú sea lo más memorable y despreocupado posible. En esta sección, encontrarás las respuestas a todas las preguntas que tienes sobre viajar con Salkantay Trekking en un solo lugar. Por favor, lee la siguiente información cuidadosamente, te ayudará con cualquier pregunta sobre nuestros servicios.

¿Tienes otra pregunta que no hayamos respondido todavía? Ponte en contacto con nosotros y nos comunicaremos contigo lo antes posible.

» ¿Cuántos días necesito para aclimatarme en Cusco antes de la caminata?.

Es muy importante estar bien aclimatado a la altitud antes de hacer una caminata. Te recomendamos que llegues a Cusco por lo menos 2 o 3 días antes de que comiences la caminata para ayudar a adaptarte y evitar posibles problemas con el mal de altura durante el recorrido.

Es probable que ya hayas estado en otra zona de Perú a gran altitud antes de llegar a Cusco. En este caso, te recomendamos que descanses un día entero en Cusco para recuperarte de tu viaje, así disfrutar de las vistas y sonidos de Cusco antes de partir a la caminata.

Aquí encontrarás algunas sugerencias de actividades para realizar en los alrededores de Cusco antes de comenzar tu caminata de aventura:



City Tour



Valle Sagrado



Maras Moray

» Reunión informativa o briefing

Todas las reuniones informativas y briefings se realizan una tarde antes de que comience tu viaje en nuestra oficina principal en Cusco (o en tu hotel) a las 5:00 p.m. Estas reuniones duran aproximadamente de 30 a 45 minutos. En caso de que no puedas asistir, tendrás que coordinar otro tiempo por correo electrónico, por llamada o en la oficina de Salkantay Trekking.

» Pago del saldo de la caminata (en Cusco)

Si todavía tienes un saldo pendiente, debes pagarlo 2 días antes de tu caminata / tour. Caso contrario, la reserva de tu viaje no estará confirmada.

Si es posible, sería muy apreciado que pague el saldo del trekking/tour en efectivo, ya sea en dólares estadounidenses o en moneda local, en nuestra oficina en Cusco. Puede retirar dinero de varios cajeros automáticos a lo largo de la Avenida Sol (ya sea en dólares estadounidenses o en soles peruanos). También puede pagar con tarjeta de crédito/débito o a través de PAYPAL, en línea o en persona, pero deberá pagar un cargo por servicio del 5%, emitido por nuestra pasarela de pago (Niubiz) y PAYPAL. No aceptamos cheques bancarios ni pagos del saldo con cheques de viajero.

» Bolsa de viaje o maletín de lona

La noche antes de comenzar tu excursión, te proporcionaremos una bolsa de lona en la cual podrás empacar tu ropa que usarás durante los 6 días de caminata Salkantay y Camino Inca. El peso máximo permitido es de hasta 7 kg / 15.4 lb. Los primeros días del recorrido, nuestros caballos llevarán los equipajes y los días siguientes nuestros porteadores, donde en cada campamento se los entregarán. Miden 60 x 24 x 22 cm (23.6 x 9.45 x 8.66 pulgadas).

» ¿Puedo guardar mi equipaje en la oficina?

¡Por supuesto! Durante el viaje, es posible guardar tu equipaje principal en nuestra oficina (puedes coordinar con nosotros el día de la reunión informativa o por correo electrónico) o en tu hotel, ambos de forma gratuita.

Todo el equipo que no vayas a necesitar durante el viaje, puedes guardarlo de forma segura en tu hotel. Casi todos los hoteles ofrecen este servicio. No dejes objetos de valor en las maletas, guárdalos en la caja fuerte del hotel y obtén un recibo detallado (en el improbable caso de robo, muchas compañías de seguros exigen que tengas una copia del recibo detallando todo). Lo mejor es poner los objetos, como las tarjetas de crédito, dentro de un sobre cerrado y firmado para mayor tranquilidad.

» Recojo de los clientes

Salkantay Trekking puede recogerte de tu hotel, siempre y cuando te encuentres en el Centro Histórico de Cusco. Tu guía coordinará la hora de encuentro en la reunión

informativa, pero ten en cuenta que el tiempo de llegada para recogerte puede variar entre 30 y 45 minutos debido al tráfico.

Cusco es una ciudad antigua, lo que significa que tiene muchas calles estrechas y empedradas. Algunos hoteles y Airbnbs pueden estar situados en calles sin acceso a los carros o subidas largas y empinadas, lo que dificulta el traslado de tu equipaje. Te recomendamos encarecidamente que reserves un alojamiento con fácil acceso.

» Regreso a Cusco

El regreso de Machu Picchu requiere bastante logística, pero no te preocupes. ¡Todo está incluido en tu tour!

- En Machu Picchu, subirás a un bus que te llevará durante 25 minutos a la pequeña ciudad de Aguas Calientes. Abordarás el bus según el orden de llegada.
- En Aguas Calientes, tomarás un tren hacia Ollantaytambo (o Poroy). Tu guía te dará los boletos de tren donde se indica la hora de embarque. Asegúrate de estar en la estación 30 minutos antes. El tren de Aguas Calientes a Ollantaytambo tarda 1 hora con 45 minutos.
- Una vez que llegues a la estación, nuestro representante, identificado con la ropa de Salkantay Trekking, te estará esperando para llevarte a Cusco o directamente a tu hotel. El viaje de Ollantaytambo a Cusco dura 1 hora y 30 minutos.
- En Cusco, dependiendo de la ubicación de tu hotel, te llevaremos en un carro más pequeño de nuestra empresa (Hyundai H1) para llegar más rápido a tu hotel.

» Viajes en grupo

Los viajes en grupo están formados por diferentes tipos de personas, por lo que las condiciones físicas y las edades pueden variar. Al aceptar formar parte de un tour en grupo, también estarás de acuerdo con que algunas personas pueden caminar más rápido o más lento que tú. Por lo tanto, cada persona puede ir a su propio ritmo en la ruta.

Puede ocurrir que un grupo desee modificar el recorrido; sin embargo, el guía decidirá si dichos cambios pueden ser posibles consultando con todos los integrantes.

» Huelgas y manifestaciones

Las huelgas y manifestaciones son habituales en Perú, lo que puede interrumpir algunos de nuestros viajes. Las carreteras pueden ser bloqueadas y las vías del tren pueden encontrarse invadidas. Sin embargo, trataremos de mantener tu viaje tal y como estaba previsto inicialmente, aunque ello implique que salgamos una noche antes de la fecha prevista.

En estas circunstancias, los viajes también pueden ser suspendidos. En caso de cambios o cancelaciones, nuestro departamento de operaciones coordinará todo



contigo. Tu seguridad es nuestra máxima prioridad, por lo que tomaremos mejores decisiones para protegerte.

» Objetos perdidos

Por favor, presta atención al lugar donde dejas tus cosas y recuerda recogerlo todo una vez que salgas de nuestro transporte, campamentos o restaurantes. Tú eres el único responsable de tus cosas durante el tour.

¿QUÉ DEBES TRAER?

- » Pasaporte vigente
- » Dinero extra (recomendado soles)
- » Medicamentos personales
- » Botella de agua o camelbak - (opcional pastillas purificadoras)
- » Bloqueador solar 70+ o mas
- » Repelente de insectos
- » Productos de aseo personal
- » Botas/zapatos de montaña (de preferencia impermeables)
- » Calzado ligero o sandalias
- » Pantalones para caminata (*)
- » Calcetines de caminata
- » Pantalones térmicos
- » Shorts
- » Escarpines impermeables
- » Camisetas manga larga
- » Casaca térmica
- » Casaca impermeable
- » Poncho impermeable
- » Guantes de lana o impermeables
- » Sombrero que proteja cara y cuello
- » Gorro de lana
- » Pañuelo para cuello o buff
- » Lentes con protección UV
- » Bolsa de Dormir
- » Bastones para caminata
- » Mochila para caminata mediana (15 a 25 litros)
- » Cámara con cargador
- » Batería externa
- » Snacks: barras energéticas, electrolitos, frutos secos, geles energéticos, etc
- » Traje de baño
- » Toalla
- » Linterna



*Es aconsejable llevar pantalones impermeables durante la temporada de lluvias (de septiembre a marzo).




Salkantay
TREKKING
Trek & Expeditions Specialists

www.caminosalkantay.com



info@salkantaytrekking.com



+51 992 695 957



Calle Triunfo 346
Plaza de Armas Cusco



De Lunes a Sábado de 9:00 am a 7:00 pm