



CAMINATA

CHOQUEQUIRAO + MACHU PICCHU

8 días / 7 noches

Salkantay
TREKKING
Trek & Expeditions Specialists



DESCRIPCIÓN

La desafiante ruta de los incas

Esta emocionante expedición te llevará a dos de los sitios arqueológicos más famosos e importantes de Perú: Choquequirao y Machu Picchu. Ambas ciudades antiguas eran consideradas pueblos de nobles y sacerdotes, esto significa que estos complejos fueron de gran importancia para los incas.

En esta épica aventura, tendrás la oportunidad de conocer las leyendas que dejaron los incas, además, escucharás las historias que las majestuosas montañas anhelan compartir contigo. Estos pueblos marcaron el comienzo del fin del imperio de los incas y fueron abandonados antes de que los conquistadores españoles pudieran seguirlos para explotar sus tesoros. Únete a nosotros en esta caminata para descubrir belleza intacta y recorrer los últimos pasos de una de las civilizaciones antiguas más influyentes del mundo: la cultura inca

ÍNDICE



Mapa



Itinerario



Inclusiones



Packing List



DÍA 01: Cusco | Capuliyoc - Chiquisca

DÍA 02: Chiquisca | Playa Rosalinas - Santa Rosa - Marampata

DÍA 03: Marampata - Choquequirao - Pinchaunuyoc

DÍA 04: Pinchaunuyoc - Maizal - Minas Victoria - Abra San Juan - Yanama

DÍA 05: Yanama | Cordillera - Abra Yanama - Titora - Collpapampa (Mountain Sky View)

DÍA 06: Collpapampa | Wiñay Pocco - La Playa - Lucmabamba (Jungle Domes)

DÍA 07: Lucmabamba | Llaqtapata - Hidroeléctrica - Aguas Calientes

DÍA 08: Aguas Calientes | Machu Picchu - Ollantaytambo - Cusco

- DISTANCIA/HORAS
- CAMPAMENTOS
- ALMUERZO / DESCANSO
- PUNTO DE PASO
- RÍO
- SENDERO A PIE
- CARRETERA PRINCIPAL
- CARRETERA SECUNDARIA
- LINEA FERREA

ITINERARIO COMPLETO

LO MAS DESTACADO

- » Dirígete a dos de los sitios incas más importantes de los alrededores: Choquequirao y Machu Picchu.
- » Camina por antiguos senderos y sigue los pasos de los incas mientras visitas otros pequeños complejos arqueológicos.
- » Camina a través de diversos climas que cambian constantemente a tu alrededor.
- » Disfruta de toda la paz y tranquilidad de la mágica ruta a Choquequirao.
- » Únete a otros excursionistas en el camino a Machu Picchu, una de las rutas de trekking más populares del mundo.
- » Sumérgete en paisajes deslumbrantes y conoce el hermoso cañón, río y valle de Apurímac.

DÍA 01

Cusco | Capuliyoc - Chiquisca

Comienza tu aventura descendiendo al valle

Hoy te recogeremos para comenzar la aventura de tu vida. Viajaremos en nuestro transporte privado durante cuatro horas desde Cusco hasta Cachora, donde nos detendremos para caminar sobre sus pintorescas calles. Aquí almorzaremos y nos encontraremos con el resto del equipo que nos acompañarán durante la ruta: el arriero y el chef. Ellos ayudarán a que la logística de nuestro viaje sea perfecta y cómoda. Comenzaremos nuestra aventura en el Abra Capuliyoc (2,890 m / 9,482 pies).

Descenderemos durante tres horas hasta nuestro lugar de campamento en Chiquisca (1,900 m / 6,234 pies), en el camino, tendremos una gran vista




del Cañón Apurímac y podremos experimentar el exuberante microclima del valle. Finalmente, llegamos a Cocamasana, lugar donde pararemos un rato para descansar, hidratarnos y disfrutar de la exquisita belleza natural que nos ofrece el impresionante Cañón de Apurímac, uno de los más profundos de Sudamérica, quizás también podremos apreciar el majestuoso vuelo del cóndor.

Luego de hacer una pausa, descenderemos en el camino hasta llegar al caluroso caserío de Chiquisca, un hermoso lugar que se caracteriza por su cálida temperatura y su exuberante vegetación, especialmente por su rica plantación del fruto tropical de la guanabana. Pasaremos la noche en este sitio verde lleno de vida natural.



4



5



6

DATOS DEL DÍA

- » COMIDAS:
Desayuno, almuerzo y cena
- » ALOJAMIENTO:
Campamento
- » NIVEL DE DIFICULTAD:
Moderado
- » DISTANCIA DE CAMINATA:
8 km / 4.97 millas
- » ALTITUD DEL CAMPAMENTO:
1,900 m / 6,234 pies
- » ALTURA MÁXIMA:
2,890 m / 9,482 pies

1. Caminar a través de impresionantes paisajes en el cañón del río Apurímac.
2. Montaña nevada de Padreyoc.
3. La caminata a Choquequirao es exigente pero gratificante.
4. Campamento de Chiquisca.
5. La vegetación a lo largo de la ruta es única.
6. Disfrutarás de un espectacular atardecer al llegar.

DÍA 02

Chiquisca | Playa Rosalinas - Marampata

Contempla Choquequirao por primera vez

Todos los días, después del desayuno, se te dará una bolsa de snacks para picar durante el día. Eso te ayudará a mantener tus niveles de energía hasta la próxima comida. La primera parte de nuestra caminata consiste en un descenso de casi una hora y media hasta llegar a las orillas del río Apurímac.

Llegaremos a la Playa Rosalinas ubicada en el punto más bajo de la caminata (1,500 m / 4,921 pies). Ahí tendremos frente a nosotros el puente peatonal que cruzaremos para luego empezar con un ascenso de seis horas por un sendero estrecho hasta la cima. Después de tres horas, llegaremos a Santa Rosa (2,900 m / 9,514 pies), un pequeño pueblo donde podrás descansar, disfrutar de un refrigerio y visitar una casa hacienda donde podrás degustar el Cambray, licor tradicional de la zona, producto resultante de la destilación de la caña de azúcar.




Luego de saborear un delicioso almuerzo, continuaremos con nuestro ascenso a través de un camino que serpentea por la montaña hasta llegar a la comunidad de Marampata (2,900 m / 9,514 pies). Sin lugar a duda, quedarás asombrado con las primeras vistas del complejo arqueológico de Choquequirao.

Una vez instalados en nuestros campamentos, visitaremos el pueblo para aprender un poco más sobre la historia, cultura y costumbres. Disfrutaremos de las vistas del atardecer del cañón que es realmente espectacular. También puedes tener la oportunidad de ver a los cóndores andinos volando entre las montañas, considerado el ave voladora más grande del mundo. Esta noche, disfrutaremos de otra deliciosa cena en el campamento de Marampata.



4



5



6

DATOS DEL DÍA

- » COMIDAS:
Desayuno, almuerzo y cena
- » ALOJAMIENTO:
Campamento
- » NIVEL DE DIFICULTAD:
Desafiante
- » DISTANCIA DE CAMINATA:
11 km / 6.83 millas
- » ALTURA MÁXIMA:
2,900 m / 9,514 pies
- » ALTITUD DEL CAMPAMENTO:
2,900 m / 9,514 pies

1. Viaja a través de los antiguos senderos incas que aún son utilizados por los indígenas locales.
2. El ascenso a Choquequirao pondrá a prueba tu espíritu aventurero.
3. Encantadoras caídas de agua embellecerán tu caminata.
4. Puente sobre el poderoso río Apurímac.
5. Espectaculares vistas panorámicas del cañón de Apurímac.
6. Siente la magia y energía de los Andes.

DÍA 03

Marampata - Choquequirao - Pinchaunuyoc

Explora el último mensaje de los incas

Te recomendamos que te levantes temprano para apreciar el magnífico amanecer desde un pintoresco lugar no muy lejos del campamento. Será lo más destacado de tu viaje si haces un esfuerzo adicional. Desayunamos a las 6:00 a.m. para luego comenzar nuestra aventura, caminaremos por una hora y media hasta llegar finalmente a la magnífica ciudadela de Choquequirao (3,050 m / 10,007 pies). Tu guía experto te dirá todo lo que sabe sobre este increíble sitio y descubrirás muchos secretos de los incas.

Más tarde, exploraremos todas las secciones importantes que están permitidas: palacios, templos ceremoniales, fuentes donde se realizaban ceremonias espirituales al agua, el increíble usno (plataforma ceremonial) y terrazas agrícolas; además, descenderemos para explorar la sección de las terrazas donde están las llamas del sol,



disfrutaremos de un almuerzo picnic que nuestro cocinero nos hará alcanzar. Finalmente, nos dirigiremos al sector de canales, desde donde empezaremos nuestro ascenso hacia el próximo campamento.

Ascenderemos a través de bosques nubosos, montañas y valles para llegar al Abra Choquequirao (3,270 m / 10,782 pies). Es una ruta muy pintoresca. Después de unas horas de caminata, llegaremos a Pinchaunuyoc que significa "agua saltando hacia adelante" (2,420 m / 7,940 pies). Este lugar es un sistema de antiguas terrazas agrícolas que seguramente te fascinará.

Una vez en nuestro campamento en Pinchaunuyoc, podrás relajarte rodeado de la belleza de los cañones cercanos. Exploraremos este fascinante lugar, antes de disfrutar de una taza de café contemplando el hermoso paisaje.



4



5



6

DATOS DEL DÍA

- » COMIDAS:
Desayuno, almuerzo y cena
- » ALOJAMIENTO:
Campamento
- » NIVEL DE DIFICULTAD:
Moderado
- » DISTANCIA DE CAMINATA:
8 km / 4.97 millas
- » ALTURA MÁXIMA:
3,270 m / 10,728 pies
- » ALTITUD DEL CAMPAMENTO:
2,420 m / 7,940 pies

1. Complejo arqueológico monumental de Choquequirao.
2. Comienzo del tramo final.
3. Detalle de la magnífica arquitectura inca.
4. Espacios congelados en el tiempo en Choquequirao.
5. Figuras de llamas en las terrazas de Choquequirao.
6. Las ventanas de los edificios incas son muy características.

DÍA 04

Pinchaunuyoc - Maizal - Minas Victoria -
Abra San Juan - Yanama

Un cambio de escenario

Después de recargar nuestras energías con otro nutritivo desayuno, continuaremos nuestro camino de bajada hacia el fondo del cañón hasta llegar al río Blanco. Luego, ascenderemos hasta donde el paisaje llega a ser exuberante y lleno de vegetación verde. Si el cielo está despejado, podremos disfrutar de las hermosas montañas nevadas que nos rodean. Caso contrario, veremos las nubes caer por el valle debajo de nosotros. En ambos casos, la vista se torna increíblemente hermosa, así que no te preocupes demasiado por el clima.

Más tarde, continuaremos ascendiendo hasta llegar a la cima. Una de nuestras partes favoritas del cuarto día es despertar con los sonidos rítmicos del bosque y las aves. Es una experiencia realmente fantástica que fortalecerá tu vínculo con la madre naturaleza.



1




2



3

Después de tres horas y media de puro ascenso llegaremos a Maizal (3,000 m / 9,843 pies), un hermoso caserío en medio de lindos valles. Continuaremos ascendiendo y esta parte del sendero es históricamente significativa debido a la gran presencia de caminos inca. Pasaremos por las impresionantes minas incas, llamadas Minas Victoria, de las que solía extraerse plata. A continuación, nos dirigiremos hacia el abra San Juan (4,200 m / 13,780 pies). Degustaremos el almuerzo mientras disfrutamos de las vistas de los nevados de Choquetakarpo y Padreyoc. Si aún no pudiste apreciar a los cóndores antes de este punto, podrías tener la oportunidad aquí, dependiendo de la temporada.

Finalmente, descenderemos a nuestro campamento en Yanama (3,600 m / 11,811 pies), un pequeño asentamiento en el fondo de un largo valle rodeado de montañas. Te espera otra deliciosa cena y una merecida noche de sueño.



DATOS DEL DÍA

- » COMIDAS:
Desayuno, almuerzo y cena
- » ALOJAMIENTO:
Campamento
- » NIVEL DE DIFICULTAD:
Desafiante
- » DISTANCIA DE CAMINATA:
18 km / 11.18 millas
- » ALTURA MÁXIMA:
4,200 m / 13,780 pies
- » ALTITUD DEL CAMPAMENTO:
3,600 m / 11,811 pies

1. Magníficas terrazas de piedra en Maizal.
2. Un ejemplo de arquitectura inca.
3. Las terrazas aún son cultivadas por agricultores locales.
4. Impresionante vista de las montañas nevadas.
5. Deslumbrante formación rocosa sobre el valle.
6. La niebla completa un paisaje mágico y misterioso.

DÍA 05

Yanama - Abra Yanama - Totora -
Collpapampa (Mountain Sky View)

Observa el sagrado Salkantay a la distancia

El lugar donde dormiste la noche anterior, es conocido como Yanama, una comunidad indígena remota que se encuentra en las colinas de los andes. Cuando comiences tu día, descubrirás que se nos unirán niños locales emocionados y nos acompañarán los armoniosos sonidos de la selva y de una cascada.

Después del desayuno, comenzaremos a ascender durante cinco horas hasta la parte más alta de todo el recorrido, el Abra Yanama (4,650 m / 15,256 pies). Mientras caminamos, observaremos a los lugareños cultivando sus papas en los valles. Las papas son nativas de esta parte del mundo, existen muchas variedades y diversas formas de cocinarlas. Aquí, tendremos una fantástica vista de las cadenas montañosas de Saqsarayoc y Padreyoc.





El ascenso de la mañana nos llevará a un nuevo entorno y, de acuerdo a la temporada, podríamos estar caminando sobre la nieve en este punto. Aquí, es donde tendremos la primera vista de la montaña Salkantay, uno de los antiguos dioses incas, también conocido como apu.

Luego, descenderemos por un largo y brumoso camino a través de campos de hierba, áreas boscosas y atravesaremos puentes en la ruta a la comunidad de Totora. En este tramo, haremos una parada para almorzar y tomar un descanso. Después, continuaremos por una hora más hasta llegar a Collpapampa, lugar donde pasaremos la noche. En total, descenderemos durante cuatro horas. Por último, descansaremos en nuestro campamento rodeados por esta cálida y acogedora comunidad con belleza excepcional.

Como en los tiempos de nuestros ancestros, nuestro compromiso es con nuestra Pachamama (Madre Tierra) y los Apus (Montañas sagradas). Nuestro campamento Mountain Sky View es nuestra novedad de este año, y es con gran placer que preparamos este lugar para todos aquellos que buscan una experiencia de glamping en medio de una experiencia de vida. Está situado en un lugar rodeado de montañas tropicales y ríos rocosos bajo las brillantes estrellas.

- » 16 igloos
- » 2 personas por iglú
- » Comedor y cocina
- » Servicios higiénicos y ducha caliente
- » **Opcionales:**
 - Wi-Fi



DATOS DEL DÍA

- » **COMIDAS:**
Desayuno, almuerzo y cena
- » **ALOJAMIENTO:**
Campamento
- » **NIVEL DE DIFICULTAD:**
Desafiante
- » **DISTANCIA DE CAMINATA:**
15 km / 9.32 millas
- » **ALTURA MÁXIMA:**
4,650 m / 15,256 pies
- » **ALTITUD DEL CAMPAMENTO:**
2,950 m / 9,678 pies

1. Aprecia el valle desde el increíble sendero tallado en la roca.
2. Paso Yanama.
3. Las nevadas son comunes en la zona y cubren los impresionantes paisajes de blanco.
4. Mountain Sky View Domes.
5. Increíbles vistas desde los Mountain Sky View Domes.
6. Interior de los domos.

DÍA 06

Collpapampa | Wiñay Pocco - La Playa -
Lucmabamba (Jungle Domes)



Sumérgete en la selva peruana

Esta mañana te despertarás con otro delicioso desayuno. La caminata es principalmente descenso dirigiéndonos por el Camino Inca original. Recorreremos a través de bosques oscuros y apreciaremos la profundidad del bosque nuboso, una parte realmente fascinante del sendero.


Caminaremos alrededor de seis horas, mientras regresamos al calor de la selva para poder ver la vida silvestre: colibríes, pájaros carpinteros, muchas especies de orquídeas silvestres y begonias que son comunes en esta región.

Mientras atraviesas un sendero en el lado izquierdo del río Santa Teresa, observarás pequeñas



plantaciones de plátanos, maracuyá y café que podrás probar si así lo deseas. En el camino, también nos detendremos en pequeñas cascadas para refrescarnos. En esta parte, el clima y la vegetación son muy diferentes en comparación con los otros días del recorrido. La Playa es el pueblo más grande de la ruta y, después de un descanso en este lugar, continuaremos la travesía durante treinta minutos hasta Lucmabamba, donde disfrutaremos de un delicioso almuerzo y nos instalaremos en nuestro campamento.

Como tendrás tiempo libre esta tarde, te recomendamos visitar las aguas termo medicinales de Cocalmayo que están cerca. Es la mejor manera de recuperarse después de tantos días de caminata y te ayudará a relajar los músculos. Esta noche, regresarás para disfrutar de una cena antes de ir a la cama para pasar la noche en tu campamento ubicado en la selva.



DATOS DEL DÍA

- » COMIDAS:
Desayuno, almuerzo y cena
- » ALOJAMIENTO:
Jungle Domes
- » NIVEL DE DIFICULTAD:
Moderado
- » DISTANCIA DE CAMINATA:
17 km / 10.5 millas
- » ALTURA MÁXIMA:
2,950 m / 9,678 pies
- » ALTITUD DEL CAMPAMENTO:
2,000 m / 6,562 pies

Desde la comodidad de nuestros Jungle Domes, estarás en absoluta conexión con la naturaleza que te rodea. Sumérgete en este entorno verde, mientras escuchas el soplo del viento, la lluvia, la flora y la fauna del lugar.

- » 16 domos
- » 2 personas por hut
- » Comedor y cocina
- » Servicios higiénicos y ducha caliente
- » **Opcionales:**
 - Ducha caliente
 - Wi-Fi

1. Caminata en medio del bosque tropical
2. Río Collpapampa.
3. Elaboración tradicional de café.
4. Campamento Jungle Domes
5. Campamento Jungle Domes
6. Interiores de los Domes de la Selva.

DÍA 07

Lucmabamba | Llactapata -
Hidroeléctrica - Aguas Calientes

Recorre el camino hacia Aguas Calientes

Ha llegado el último día de caminata real. Después del desayuno, ascenderemos durante tres horas por una sección del Camino Inca original. A lo largo de este tramo, podrás ver el increíble paisaje del valle de Santa Teresa y algunas plantaciones de café y maracuyá debajo.

Una vez que lleguemos a la cima de la montaña, encontraremos el fabuloso sitio inca de Llactapata, desde donde podrás disfrutar de tus primeras vistas de la ciudadela inca de Machu Picchu. Además, visitarás el sitio y aprenderás todo acerca del lugar con tu guía.

Luego, descenderemos durante una hora y media hasta Aobamba, nuestro lugar de almuerzo. Después de haber recuperado energías, continuaremos hacia



Hidroeléctrica, desde donde seguiremos la vía férrea durante tres horas más hasta el pequeño pueblo de Aguas Calientes (2,040 m / 6,693 pies). Si estás cansado en este punto, podrás abordar el tren para esta última parte.

Una vez en el pequeño pueblo, te registrarás en un cómodo hotel y tendrás tiempo para relajarte. Antes de la cena podrás visitar las aguas termales, razón por la cual el pueblo es conocido como Aguas Calientes. Esta es otra fantástica oportunidad para descansar los músculos.

Esta noche cenaremos en un exclusivo restaurante. Luego, te espera una noche de merecido descanso porque a la mañana siguiente, tendrás que despertarte antes del amanecer para dirigirte al increíble complejo arqueológico de Machu Picchu.



4

Ofrecemos una selección de hoteles bien ubicados en la ciudad con habitaciones cómodas y decoradas con buen criterio. Encontrarás habitaciones y camas impecables, así como baños y duchas adecuados. Es un lugar perfecto para descansar antes del día más importante de tu viaje.

- » Individual, doble, matrimonial y triple
- » Comedor y cocina
- » Servicios higiénicos y ducha caliente
- » Wi-Fi



5



6

DATOS DEL DÍA

- » COMIDAS:
Desayuno, almuerzo y cena
- » ALOJAMIENTO:
Hotel
- » NIVEL DE DIFICULTAD:
Desafiante
- » DISTANCIA DE CAMINATA:
25 km / 15.53 millas
- » ALTURA MÁXIMA:
2,800 m / 9,186 pies
- » ALTITUD DEL HOTEL:
2,040 m / 6,692 pies

1. Primera vista del imponente Machu Picchu desde el mirador de Llactapata.
2. Sitio arqueológico de Llactapata.
3. Puente sobre la selva amazónica en Aobamba.
4. Aguas Calientes.
5. Hotel en Aguas Calientes.
6. Habitaciones cómodas.

DÍA 08

Aguas Calientes | Machu Picchu -
Ollantaytambo - Cusco

Descubre los secretos ocultos de Machu Picchu


Esta mañana, tu entusiasmo por nuestra visita a Machu Picchu será enorme, ya que nos despertaremos temprano. Después de un nutritivo desayuno en tu hotel, subiremos a uno de los primeros buses para ir al punto de control de entrada a Machu Picchu que está abierto desde las 6:00 a.m. hasta las 5:00 p.m.

Llegarás cuando salga el sol y haga brillar su hermosa luz de la mañana sobre las enormes rocas. Después de haber disfrutado de la espectacular vista, tendrás tiempo para explorar esta Maravilla del Mundo mientras recorres la ciudadela en una visita guiada de aproximadamente dos horas a algunos de los sectores importantes: templos, terrazas, palacios, casas, campos de cultivo, entre otros. Quedarás impresionado por la ingeniería de los incas, que se adelantó mucho a su tiempo y hasta hoy sigue siendo un misterio.



Luego, puedes optar por escalar la montaña Huayna Picchu o la montaña Machu Picchu (si tienes boletos reservados con anticipación). Podrás obtener una vista increíble de todo el sitio. No olvides tomar buenas fotos en este lugar sagrado.

Una vez en el pueblo, tendrás tiempo para encontrar un restaurante en el que desees almorzar antes de abordar el tren hacia Ollantaytambo (sujeto a disponibilidad). Allí, nuestro transporte privado recogerá a tu grupo y te dejará en tu alojamiento en Cusco alrededor de las 8:00 p.m. Ahora, descansa tus pies y tu cuerpo porque podemos asegurarte que tu corazón seguirá latiendo durante semanas y años al ritmo de los andes.



DATOS DEL DÍA

- » COMIDAS:
Desayuno
- » NIVEL DE DIFICULTAD:
Fácil
- » DURACIÓN DE LA ACTIVIDAD:
2-5 horas explorando
- » ALTITUD DE LA CIUDADELA MACHU PICCHU:
2,430 m / 7,972 pies
- » ALTITUD DE LA MONTAÑA MACHU PICCHU:
3,000 m / 9,843 pies
- » ALTITUD DE LA MONTAÑA HUAYNA PICCHU:
2,720 m / 8,924 pies
- » ACTIVIDADES OPCIONALES:
Moderado a desafiante (2-4 horas)

1. Machu Picchu, maravilla inca.
2. Impresionante arquitectura inca en el complejo de Machu Picchu.
3. Templo del Cóndor.
4. Terrazas en Machu Picchu.
5. Templo del Sol.
6. Detalle de la arquitectura inca.

INCLUSIONES



¿QUÉ ESTÁ INCLUIDO?

» Permisos y entradas

- Boleto de entrada para la caminata Choquequirao
- Boleto de ingreso al sitio arqueológico de Machu Picchu (Circuito 2)

» Servicio de alta calidad y seguridad

- Reunión informativa previa a la salida

La tarde anterior al inicio del viaje, te reunirás con tu guía y grupo de trekking en nuestra oficina para una orientación antes de la caminata. Allí, te proporcionaremos las bolsas de lona, que llevarán nuestros caballos. La reunión será a las 5:00 p.m.

- Guía turístico experimentado

Nuestro guía oficial de turismo con formación profesional habla inglés y español. Él te explicará sobre la cultura y los alrededores a lo largo de toda la ruta ¡Incluso dirigirá al grupo en ceremonias antiguas! Te mantendrá seguro, sano y cómodo en la caminata para que puedas disfrutar de tu tiempo sin preocupaciones.

- Equipo de campamento privado

Te brindaremos amplias carpas de comedor y cocina donde podrás disfrutar de tu comida sin problemas. Además, mesas, sillas y utensilios de cocina (todos llevados por nuestros caballos).

- Inodoro de viaje portátil

- Una bolsa de lona

Para la caminata, recibirás una bolsa de lona donde podrás llevar tus objetos personales hasta un máximo de 7 kg / 15.4 lb (el peso incluye tu bolsa de dormir).

- Colchoneta inflable

- Botiquín médico o de primeros auxilios

Todos los guías de Salkantay Trekking han recibido formación especializada en primeros auxilios. Realizamos sesiones de formación obligatorias con nuestros guías cada mes de febrero. El guía siempre llevará un botiquín de primeros auxilios para atender emergencias básicas del viajero (mal de altura, diarrea, cortes, raspaduras, etc.) así como oxígeno. Si es necesario, te evacuaremos del camino lo más rápido posible y nos aseguraremos de que llegues a una clínica para recibir tratamiento.

- Servicios adicionales incluidos en nuestro programa

Creemos que la atención a los pequeños detalles es lo que nos diferencia de otras empresas locales. Recibirás una funda para proteger tu mochila en el camino y un poncho para la lluvia.

- Servicio de atención al cliente 24/7

Tenemos servicio telefónico disponible las 24 horas del día para facilitar la comunicación con Salkantay Trekking antes de la caminata.

- Teléfono Satelital

Nuestra principal prioridad siempre será la tranquilidad de nuestros clientes. Todos nuestros guías están preparados para emergencias en la montaña; sin embargo, hacer una llamada telefónica al médico, hospital o amigo te ayudará a sentirte más seguro. Por esta razón, cada guía de Salkantay Trekking tiene un teléfono satelital que se puede usar en cualquier lugar de la montaña para llamar a todas partes del mundo en caso de emergencia.

» Alojamiento


- 5 noches de alojamiento en tiendas de campamento

Salkantay Trekking utiliza el mejor equipo para garantizar tu seguridad y comodidad. Cada 2 personas compartirán carpas Eureka Timberline o Mountain Hard Wear con capacidad para 4 personas.

- Alojamiento en campamentos privados

Día 5: Pasarás la noche en nuestras exclusivos y cómodos Mountain Sky View con una habitación doble.

Día 6: Pasarás la noche en nuestras exclusivos y cómodos Jungle Domes con una habitación doble.



Mountain Sky View



Jungle Domes

- Hotel en Aguas Calientes

Día 7: La última noche de esta caminata se pasa en un hotel de 2 estrellas en Aguas Calientes con habitación matrimonial, doble o triple, baño privado, ducha caliente, WiFi, desayuno y resguardo de equipaje mientras visitas Machu Picchu.

» Comidas

- 8 desayunos, 7 almuerzos y 7 cenas

Nuestro chef prepara los mejores platos en medio de la montaña. ¡A nuestros pasajeros les encanta nuestra comida! Respetamos todas las dietas (los menús vegetarianos, veganos o especiales están disponibles sin costo adicional), así que avísanos si tienes alguna alergia o restricción particular en el formulario de reserva y recuérdaselo a tu guía durante la reunión informativa. Disfrutarás del desayuno, el almuerzo y la cena, además de bebidas calientes y bocadillos.

- Agua para la caminata

Te proporcionaremos agua hervida, filtrada y refrigerada durante la caminata. Para ello, es necesario llevar una botella de agua vacía o camel bag (mochila litrera), recomendamos una capacidad de 2 litros. Podrás llenar tus botellas durante cada comida.

- Té de despertar

Cada mañana en el campamento, te despertarán con una taza caliente de mate de coca. Nuestro personal llevará el mate a tu tienda de campaña para que logres calentarte de adentro hacia afuera antes de comenzar el día.

- Hora del té o Happy Hour

Todas las tardes antes de la cena, los cocineros te proporcionarán palomitas de maíz, galletas, café, chocolate caliente, té, agua caliente, etc. Después de un largo día de caminata, no tendrás que esperar hasta la cena para relajarte y calentarte ¡Disfruta de un bocadillo!

- Snacks en el camino todos los días

Antes de comenzar la caminata, tu guía turístico te proporcionará una bolsa de tela con frutas locales, galletas, chocolates, caramelos, etc. Cada mañana, la rellenaremos para que puedas disfrutar de tus bocadillos durante la caminata.

- Una bolsa de tela para refrigerios (por persona)

Para evitar el uso de bolsas de plástico que contaminan nuestro medio ambiente, te daremos una bolsa de tela para tus snacks.

- Productos para la higiene

Te proporcionaremos una toalla pequeña y jabón antes de cada comida para limpiarte las manos.



» Transporte

- Transporte

- Día 1: Por la mañana, te recogerán de tu hotel y viajarás en nuestro transporte privado a Capuliyoc, el punto de partida de la caminata.

- Día 8: Transporte desde la estación de tren de Ollantaytambo hasta tu hotel en Cusco.

- Boleto de tren de Aguas Calientes a Ollantaytambo (Día 8)

Servicio Expedition de Peru Rail

- Boleto de bus Consettur de ida desde Aguas Calientes a Machu Picchu (Día 8)

- Mulas de carga

Durante la caminata, las mulas de carga llevarán todo el equipo de campamento y tu equipaje permitido (7 kg / 15.4 lb). Nuestros arrieros serán responsables de tu bolsa de lona y artículos personales. Cuando llegues a cada campamento te los entregarán.

LO QUE NO ESTÁ INCLUIDO

» Extras y equipamiento importante

Todos nuestros viajeros necesitan una bolsa de dormir para acampar. Los bastones (con puntas de goma) son opcionales pero muy recomendables. Si no los tienes, no te preocupes, los puedes alquilar con Salkantay Trekking.

- **Bolsa de dormir: US\$ 40.00**
- **Bastones para caminata (par): US\$ 40.00**

» Montaña Huayna Picchu

Puedes escalar la famosa montaña que siempre ves en las fotos detrás del sitio arqueológico de Machu Picchu. Son 45 minutos de subida y bajar puede ser aterrador si le temes a las alturas. Puedes realizar esta excursión una vez finalice tu visita guiada a Machu Picchu. El permiso debe emitirse con al menos un mes de anticipación debido a la alta demanda. Ten en cuenta que podría haber cambios para proteger tu integridad, principalmente debido a las condiciones climáticas.

- **El boleto a la montaña Huayna Picchu tiene un costo adicional de US\$ 60.00 por persona.**

» Montaña Machu Picchu

La Montaña Machu Picchu es otra de las montañas que rodean el sitio arqueológico de Machu Picchu. Ofrece senderos menos empinados, más anchos y visualmente menos aterrizantes que Huayna Picchu y se tarda una hora y media en llegar a la cima. Esta caminata requiere un boleto de entrada que podemos reservar con anticipación.

- **El boleto a la montaña Machu Picchu tiene un costo extra de US\$ 60.00 por persona.**

» Almuerzo en Aguas Calientes y cena en Cusco (Día 8)

» Boleto de Entrada a las Aguas Termales de Machu Picchu Pueblo (opcional)

» Ropa y equipo de caminata



» Seguro de Viaje

» Propinas para el personal

La propina es usual en cualquier excursión a Machu Picchu. Aunque pagamos buenos sueldos a todo nuestro equipo, siempre se agradece algo extra, sobre todo teniendo en cuenta el arduo trabajo que realizan. Por lo general, los participantes del grupo juntan sus propinas para repartirlas entre los arrieros y los cocineros.

» Costos adicionales o retrasos fuera de nuestro control

Deslizamientos de tierra, malas condiciones climáticas, modificaciones de itinerario debido a un problema de seguridad, enfermedades, pandemias, cambios en las políticas gubernamentales, inestabilidad política, huelgas, caso fortuito, etc.

ANTES DE VIAJAR

Queremos que tu viaje a Perú sea lo más memorable y despreocupado posible. En esta sección, encontrarás las respuestas a todas las preguntas que tienes sobre viajar con Salkantay Trekking en un solo lugar. Por favor, lee la siguiente información cuidadosamente, te ayudará con cualquier pregunta sobre nuestros servicios.

¿Tienes otra pregunta que no hayamos respondido todavía? Ponte en contacto con nosotros y nos comunicaremos contigo lo antes posible.

» ¿Cuántos días necesito para aclimatarme en Cusco antes de la caminata?.

Es muy importante estar bien aclimatado a la altitud antes de hacer una caminata. Te recomendamos que llegues a Cusco por lo menos 2 o 3 días antes de que comiences la caminata para ayudar a adaptarte y evitar posibles problemas con el mal de altura durante el recorrido.

Es probable que ya hayas estado en otra zona de Perú a gran altitud antes de llegar a Cusco. En este caso, te recomendamos que descanses un día entero en Cusco para recuperarte de tu viaje, así disfrutar de las vistas y sonidos de Cusco antes de partir a la caminata.

Aquí encontrarás algunas sugerencias de actividades para realizar en los alrededores de Cusco antes de comenzar tu caminata de aventura:



City Tour



Valle Sagrado



Maras Moray

» Reunión informativa o briefing

Todas las reuniones informativas y briefings se realizan una tarde antes de que comience tu viaje en nuestra oficina principal en Cusco (o en tu hotel) a las 5:00 p.m. Estas reuniones duran aproximadamente de 30 a 45 minutos. En caso de que no puedas asistir, tendrás que coordinar otro tiempo por correo electrónico, por llamada o en la oficina de Salkantay Trekking.

» Pago del saldo de la caminata (en Cusco)

Si todavía tienes un saldo pendiente, debes pagarlo 2 días antes de tu caminata / tour. Caso contrario, la reserva de tu viaje no estará confirmada.

Si es posible, sería muy apreciado que pague el saldo del trekking/tour en efectivo, ya sea en dólares estadounidenses o en moneda local, en nuestra oficina en Cusco. Puede retirar dinero de varios cajeros automáticos a lo largo de la Avenida Sol (ya sea en dólares estadounidenses o en soles peruanos). También puede pagar con tarjeta de crédito/débito o a través de PAYPAL, en línea o en persona, pero deberá pagar un cargo por servicio del 5%, emitido por nuestra pasarela de pago (Niubiz) y PAYPAL. No aceptamos cheques bancarios ni pagos del saldo con cheques de viajero.

» Bolsa de viaje o maletín de lona

Recibirás un maletín de lona o una bolsa de viaje en la reunión informativa. Nuestros caballos los llevarán y los arrieros te los entregarán cuando lleguen a cada campamento. Miden 60 x 24 x 22 cm (23,6 x 9,45 x 8,66 pulgadas).

Se permite un máximo de 7 kg / 15,4 libras para cada maletín de viaje, que incluye el peso de tu bolsa de dormir, colchoneta, ropa y otros objetos personales.

» ¿Puedo guardar mi equipaje en la oficina?

¡Por supuesto! Durante el viaje, es posible guardar tu equipaje principal en nuestra oficina (puedes coordinar con nosotros el día de la reunión informativa o por correo electrónico) o en tu hotel, ambos de forma gratuita.

Todo el equipo que no vayas a necesitar durante el viaje, puedes guardarlo de forma segura en tu hotel. Casi todos los hoteles ofrecen este servicio. No dejes objetos de valor en las maletas, guárdalos en la caja fuerte del hotel y obtén un recibo detallado (en el improbable caso de robo, muchas compañías de seguros exigen que tengas una copia del recibo detallando todo). Lo mejor es poner los objetos, como las tarjetas de crédito, dentro de un sobre cerrado y firmado para mayor tranquilidad.

» Recojo de los clientes

Salkantay Trekking puede recogerte de tu hotel, siempre y cuando te encuentres en el Centro Histórico de Cusco. Tu guía coordinará la hora de encuentro en la reunión informativa, pero ten en cuenta que el tiempo de llegada para recogerte puede

variar entre 30 y 45 minutos debido al tráfico.

Cusco es una ciudad antigua, lo que significa que tiene muchas calles estrechas y empedradas. Algunos hoteles y Airbnbs pueden estar situados en calles sin acceso a los carros o subidas largas y empinadas, lo que dificulta el traslado de tu equipaje. Te recomendamos encarecidamente que reserves un alojamiento con fácil acceso.

» Regreso a Cusco

El regreso de Machu Picchu requiere bastante logística, pero no te preocupes. ¡Todo está incluido en tu tour!

- En Machu Picchu, subirás a un bus que te llevará durante 25 minutos a la pequeña ciudad de Aguas Calientes. Abordarás el bus según el orden de llegada.
- En Aguas Calientes, tomarás un tren hacia Ollantaytambo (o Poroy). Tu guía te dará los boletos de tren donde se indica la hora de embarque. Asegúrate de estar en la estación 30 minutos antes. El tren de Aguas Calientes a Ollantaytambo tarda 1 hora con 45 minutos.
- Una vez que llegues a la estación, nuestro representante, identificado con la ropa de Salkantay Trekking, te estará esperando para llevarte a Cusco o directamente a tu hotel. El viaje de Ollantaytambo a Cusco dura 1 hora y 30 minutos.
- En Cusco, te llevaremos directamente a tu hotel, o dependiendo de la ubicación, lo más cerca posible.

Nota: Tu tour incluye un boleto de bus Consettur de ida de Aguas Calientes hasta Machu Picchu, por lo que puedes elegir usarlo de Aguas Calientes a Machu Picchu o viceversa. Si deseas un boleto de bus de ida y vuelta, deberás pagar un extra de US\$ 12.00.

» Viajes en grupo

Los viajes en grupo están formados por diferentes tipos de personas, por lo que las condiciones físicas y las edades pueden variar. Al aceptar formar parte de un tour en grupo, también estarás de acuerdo con que algunas personas pueden caminar más rápido o más lento que tú. Por lo tanto, cada persona puede ir a su propio ritmo en la ruta.

Puede ocurrir que un grupo desee modificar el recorrido; sin embargo, el guía decidirá si dichos cambios pueden ser posibles consultando con todos los integrantes.

» Huelgas y manifestaciones

Las huelgas y manifestaciones son habituales en Perú, lo que puede interrumpir algunos de nuestros viajes. Las carreteras pueden ser bloqueadas y las vías del tren pueden encontrarse invadidas. Sin embargo, trataremos de mantener tu viaje tal y como estaba previsto inicialmente, aunque ello implique que salgamos una noche



antes de la fecha prevista.

En estas circunstancias, los viajes también pueden ser suspendidos. En caso de cambios o cancelaciones, nuestro departamento de operaciones coordinará todo contigo. Tu seguridad es nuestra máxima prioridad, por lo que tomaremos mejores decisiones para protegerte.

» Objetos perdidos

Por favor, presta atención al lugar donde dejas tus cosas y recuerda recogerlo todo una vez que salgas de nuestro transporte, campamentos o restaurantes. Tú eres el único responsable de tus cosas durante el tour.

¿QUÉ DEBES TRAER?

- » Pasaporte vigente
- » Dinero extra (recomendado soles)
- » Medicamentos personales
- » Botella de agua o camelback - (opcional pastillas purificadoras)
- » Bloqueador solar 70+ o mas
- » Repelente de insectos
- » Productos de aseo personal
- » Botas/zapatos de montaña (de preferencia impermeables)
- » Calzado ligero o sandalias
- » Pantalones para caminata (*)
- » Calcetines de caminata
- » Pantalones térmicos
- » Shorts
- » Escarpines impermeables
- » Camisetas manga larga
- » Casaca térmica
- » Casaca impermeable
- » Poncho impermeable
- » Guantes de lana o impermeables
- » Sombrero que proteja cara y cuello
- » Gorro de lana
- » Pañuelo para cuello o buff
- » Lentes con protección UV
- » Bolsa de Dormir
- » Bastones para caminata
- » Mochila para caminata mediana (15 a 25 litros)
- » Camara con cargador
- » Bateria externa
- » Snacks: barras energéticas, electrolitos, frutos secos, geles energeticos, etc
- » Traje de baño
- » Toalla
- » Linterna



*Es aconsejable llevar pantalones impermeables durante la temporada de lluvias (de septiembre a marzo).



Salkantay
TREKKING
Trek & Expeditions Specialists

www.caminosalkantay.com



info@salkantaytrekking.com



+51 987 128 538



Calle Triunfo 346
Plaza de Armas Cusco



De Lunes a Sábado de 9:00 am a 7:00 pm